

МИРГОРОДСЬКА МІСЬКА ТЕРИТОРІАЛЬНА ГРОМАДА



ПРОФІЛЬ МИРГОРОДСЬКОЇ МІСЬКОЇ ТЕРИТОРІАЛЬНОЇ ГРОМАДИ

Додаток
до Стратегії розвитку Миргородської міської територіальної громади
до 2030 року

МИРГОРОД – 2023



Профіль Миргородської міської територіальної громади розроблено спільними зусиллями створеної в громаді робочої групи з розробки Стратегії розвитку Миргородської міської територіальної громади та експертів проєкту «Підтримка стратегічного планування розвитку територіальних громад Рівненської, Житомирської та Полтавської областей». Реалізація проєкту стала можливою завдяки Агентству США з міжнародного розвитку (USAID) та щирій підтримці американського народу через Проєкт USAID «ГОВЕРЛА».

Зміст цього документу не обов'язково відображає погляди USAID та Уряду США.

Зміст

1.	ІСТОРИЧНИЙ РОЗВИТОК ГРОМАДИ	8
2.	ЗАГАЛЬНА ХАРАКТЕРИСТИКА ТА ГЕОГРАФІЧНЕ РОЗТАШУВАННЯ ГРОМАДИ	20
	Розташування та адміністративно-територіальний поділ громади	20
	Адміністративний центр громади	23
	Характеристика Полтавської області та Миргородського району	23
	Полтавська область	23
	Миргородський район	27
	Порівняльна характеристика Миргородської міської територіальної громади та подібних громад	28
3.	ПРИРОДНИЙ ПОТЕНЦІАЛ ГРОМАДИ	31
	Ландшафтні особливості рельєфу, характеристика ґрунтів та гідрологія, корисні копалини, кліматичні умови	31
	Ландшафтні особливості рельєфу	31
	Характеристика ґрунтів	31
	Структура земельного фонду.	32
	Лісові масиви	35
	Водні ресурси	37
	Корисні копалини	37
	Кліматичні умови	38
	Екологічна ситуація	38
	Поточний стан атмосферного повітря	38
	Поверхневі води	39
	Стан водних ресурсів	40
	Водопостачання та водовідведення	40
	Стан ґрунтів	41
	Поводження з відходами	41
	Основні екологічні проблеми	42
4.	ХАРАКТЕРИСТИКА НАСЕЛЕННЯ ТА ТРУДОВИХ РЕСУРСІВ	44
	Населення Миргородської МТГ	44
	Зайнятість та доходи населення	50
5.	РОЗВИТОК ІНФРАСТРУКТУРИ	54
	Соціальна інфраструктура	54
	Освіта	55
	Загальна середня освіта	56
	Дошкільна освіта	62
	Фахова освіта	65
	Охорона здоров'я	66
	Адміністративні послуги	68
	Соціальний захист населення	68
	Культура	69
	Фізична культура та спорт	71
	Житлово-комунальна, транспортна інфраструктура	72
	Житловий фонд	72
	Комунальна інфраструктура та інженерні мережі	73

Енергоспоживання та енергозбереження	73
Послуги з поводження з побутовими відходами	74
Транспортна інфраструктура та зв'язок	74
Транспортне сполучення між населеними пунктами громади та районним / обласним центром	75
Залізничні перевезення	75
Поштовий зв'язок	76
Мобільний зв'язок та інтернет	78
Інфраструктура торгівлі та сфери послуг	78
Туристська інфраструктура	80
6. МІСТОБУДІВНА ДОКУМЕНТАЦІЯ	83
6. ІНФОРМАЦІЯ ЩОДО ПРОГРАМНИХ ДОКУМЕНТІВ ГРОМАДИ	84
7. ЕКОНОМІЧНИЙ РОЗВИТОК	87
Структура економіки за видами економічної діяльності.	89
Сільське господарство	92
Промисловий потенціал громади	93
Підприємницьке середовище	93
Інвестиційний потенціал громади	95
8. ФІНАНСОВИЙ СТАН ТА БЮДЖЕТ ТЕРИТОРІАЛЬНОЇ ГРОМАДИ	96
Податкові надходження	96
Офіційні трансферти	98
Видатки	99
Фінансова спроможність громади у порівнянні з іншими громадами Полтавської області	100
9. СИСТЕМА ОРГАНІВ ВЛАДИ	102
Структура органу місцевого самоврядування та виконавчого комітету	102
Молодіжна рада Миргородської МТГ	108
Проектна діяльність. Участь у програмах співробітництва	109
Міжмуніципальне співробітництво	110
10. ОРГАНИ САМООРГАНІЗАЦІЇ НАСЕЛЕННЯ ТА ГРОМАДСЬКІ ОБ'ЄДНАННЯ	112
11. РЕЗУЛЬТАТИ ОПИТУВАННЯ ЗАІНТЕРЕСОВАНИХ СТОРІН	118
Опитування мешканців громади	118
Опитування представників бізнесу громади	120
Додатки	122

Перелік таблиць

Таблиця 1.1 Знакові пам'ятки культурної спадщини на території Миргородської територіальної громади	16
Таблиця 2.1 Характеристики Миргородської міської територіальної громади на 1 січня 2022 року.	22
Таблиця 2.2 Миргородська МТГ: адміністративно-територіальний поділ	22
Таблиця 2.3 Характеристика районів Полтавської області	25
Таблиця 2.4 Порівняльна характеристика Миргородської МТГ та подібних громад	28
Таблиця 3.2 Структура земельного фонду Миргородської МТГ в розрізі категорій земель	33
Таблиця 3.3 Динаміка викидів забруднюючих речовин в атмосферне повітря від стаціонарних джерел забруднення, тон (дані 2018-2020 по м.Миргород)	39
Таблиця 3.4 Викиди стаціонарними джерелами в атмосферне повітря, в тому числі по найпоширеніших речовинах(пил, діоксид сірки, діоксид азоту, оксид вуглецю) у 2020 році, тис. тон	39
Таблиця 3.5 Використання води у Миргородській громаді у 2022 році, млн м куб.	40
Таблиця 3.6 Водопостачання та водовідведення (2018-2020 дані по м.Миргород, 2021-2022 дані по Миргородській МТГ)	41
Таблиця 3.7 Динаміка утворення відходів I-IV класу небезпеки тон	42
Таблиця 4.1 Динаміка чисельності населення у місті Миргороді та Полтавській області, 2010-2023 рр (на 01.01 відповідного року), тис. чол.	44
Таблиця 4.2 Населення Миргородської МТГ в розрізі населених пунктів, на 1 січня відповідного року	45
Таблиця 4.3 Динаміка природного та міграційного приросту населення у Миргородській міській територіальній громаді (на 1 січня відповідного року)	48
Таблиця 4.4 Надання послуг Миргородської міськрайонної філії Полтавського обласного центру зайнятості у 2021 р. та 2022 р.	50
Таблиця 4.5 Динаміка середньої заробітної плати, грн.	52
Таблиця 5.1 Освітня мережа Миргородської міської територіальної громади	55
Таблиця 5.2 Характеристика мережі закладів загальної середньої освіти Миргородської МТГ, 2022-2023 н.р.	56
Таблиця 5.3 Середня вартість навчання одного учня в ЗЗСО Миргородської громади, 2022 р.	57
Таблиця 5.4 Розподіл ЗЗСО Миргородської МТГ за рівнем розрахункової та фактичної наповнюваності класів, 2022-2023 роки	58
Таблиця 5.5 Обсяги освітньої субвенції для Миргородської МТГ на 2022-2023 роки	60
Таблиця 5.6 Результати ЗНО закладів загальної середньої освіти Миргородської МТГ, 2021 р.	60
Таблиця 5.7 Мережа дошкільних навчальних закладів Миргородської МТГ, 2023 р.	63
Таблиця 5.8 Кількість випускників, 2019-2023 рр.	65
Таблиця 5.9 Характеристика системи охорони здоров'я Миргородської МТГ, 2023р.	68
Таблиця 5.10 Інформація щодо забезпечення прав дитини у Миргородській громаді, 2023р.	69
Таблиця 5.11 Вразливі групи населення у Миргородській МТГ, 2023р.	69
Таблиця 5.12 Характеристика закладів культури Миргородської МТГ	70
Таблиця 5.13 Бібліотеки Миргородської МТГ	71
Таблиця 5.14 Об'єкти спортивної інфраструктури Миргородської територіальної громади	72
Таблиця 5.15 Стан житлового фонду Миргородської МТГ	73
Таблиця 5.16 Забезпеченість житлом в Миргородській МТГ	73
Таблиця 5.17 Характеристика об'єктів житлово-комунального господарства Миргородської територіальної громади	73
Таблиця 5.18 Характеристики системи життєзабезпечення Миргородської МТГ (дані до 2021 року по м.Миргород)	74
Таблиця 5.19 Споживання окремих видів енергетичних ресурсів у 2020 році у м.Миргороді	74

Таблиця 5.20 Основні місцеві дороги Миргородської МТГ	75
Таблиця 5.21 Відділення Укрпошти у Миргородській МТГ	77
Таблиця 5.22 Відділення Нової пошти у Миргородській МТГ	78
Таблиця 5.23 Просторовий розподіл об'єктів інфраструктури сфери послуг територіальної громади, од.	79
Таблиця 5.24 Кількість відділень банківських установ/банкоматів/терміналів на території Миргородської громади	80
Таблиця 5.25. Перелік існуючих та потенційних туристських об'єктів	81
Таблиця 7.1 Перелік програм реалізованих у 2022 році, які профінансовані за кошти бюджету Миргородської МТГ	85
Таблиця 8.1 Динаміка зареєстрованих юридичних осіб та фізичних осіб-підприємців у Миргородській МТГ, 2021-2023 рр.	89
Таблиця 8.2 Кількість зареєстрованих юридичних осіб та фізичних осіб-підприємців у Миргородській МТГ (на 1.09.2023 р.)	89
Таблиця 8.3 Територіальний розподіл зареєстрованих у Миргородській міській територіальній громаді юридичних та фізичних осіб, станом на 1.09.2023 р.	90
Таблиця 8.4 Сплата податків за видами економічної діяльності	91
Таблиця 8.5 Основні суб'єкти господарювання та структура економіки Миргородської МТГ за податковими надходженнями до місцевого бюджету в 2022 році	92
Таблиця 8.6 Найбільші підприємства Миргородської міської територіальної громади за обсягами сплати податків до місцевого бюджету, 2022 р.(тис.грн)	94
Таблиця 8.7 Податкове середовище Миргородської МТГ у 2023 році	95
Таблиця 9.1 Бюджетоутворюючі податкові надходження Миргородської громади	99
Таблиця 9.2 Перелік та вартість реалізованих в межах території ОТГ проєктів за кошти державної субвенції на соціально-економічний розвиток регіонів чи Державного фонду регіонального розвитку (2020-2023)	99
Таблиця 9.3 Місце громади в регіоні за показниками фінансової спроможності, 2021-2022 роки	102
Таблиця 10.1 Структура та чисельність апарату та структурних підрозділів Миргородської міської ради	105
Таблиця 10.2 Комунальні підприємства Миргородської МТГ	
Таблиця 10.3 Інвестиційні проєкти та партнери	109
Таблиця 11.1 Громадські організації Миргородської МТГ (на 1.08.2023 р.)	114
Таблиця 11.2 Медіа громади	118

Перелік Рисунків

Рисунок 1.1 Герб м.Миргород	18
Рисунок 1.2 Прапор м.Миргород	18
Рисунок 1.3 Логотип м.Миргород	19
Рисунок 2.1 Розташування Миргородської МТГ	20
Рисунок 2.2 Картосхема Миргородської міської територіальної громади Полтавської області	21
Рисунок 2.3 Чисельність мешканців населених пунктів Миргородської МТГ, станом на 1.01.2022 р.	22
Рисунок 2.4 Полтавська область на карті України	24
Рисунок 3.1 Структура ґрунтів Миргородської МТГ	31
Рисунок 3.2 Структура земельних ресурсів Миргородської МТГ	33
Рисунок 3.3 Земний покрив	35
Рисунок 3.4 Місце розташування природно-заповідних об'єктів, які розташовані на території Миргородської МТГ	36
Рисунок 4.1 Порівняння вікової структури населення у м. Миргороді та Полтавській області, 2023 р.	45
Рисунок 4.2 Приріст населення у Миргородській МТГ, м. Миргороді та Полтавській області в розрахунку на 1000 осіб, 2020-2022 рр.	46
Рисунок 4.3 Структура населення Миргородської міської територіальної громади за місцем проживання та гендерною ознакою, %	47
Рисунок 4.4 Статеві-вікова структура по групах населення Миргородської МТГ (дані на 13.09.2023р.)	49
Рисунок 4.5 Статеві-вікова піраміда населення Миргородської МТГ (дані на 13.09.2023р.)	49
Рисунок 4.6 Порівняння середньої заробітної плати в Україні, Полтавській області та м. Миргород, 2018-2021 рр, грн.	53
Рисунок 5.1 Розташування соціальної інфраструктури в громаді.	54
Рисунок 5.2 Динаміка кількості учнів/дітей у закладах освіти Миргородської МТГ	55
Рисунок 5.3 Статеві-віковий розподіл декларацій про вибір лікаря первинної медичної допомоги у Миргородській громаді	67
Рисунок 5.4 Автомобільні дороги на території Миргородської МТГ	
Рисунок 8.1 Структура сплати податків СГД Миргородської МТГ в розрізі ВЕД за травень 2023 р.	
Рисунок 8.2 Основні показники поданих декларацій про вибір лікаря первинної медичної допомоги КНП «Миргородський центр первинної медичної допомоги» станом на 13 вересня 2023 року	75
Рисунок 9.1 Динаміка доходів бюджету Миргородської міської територіальної громади, 2021-2022 рр.	98
Рисунок 9.2 Структура податкових надходжень бюджету Миргородської міської територіальної громади, 2021-2022 рр.	98
Рисунок 9.3 Динаміка видатків бюджету Миргородської міської територіальної громади, 2021-2022 роки	101
Рисунок 9.4 Структура видатків бюджету Миргородської МТГ у 2022 році, %	102

1. ІСТОРИЧНИЙ РОЗВИТОК ГРОМАДИ

Історія міста Миргорода

Миргород – одне з давніх поселень на Лівобережній Україні. Дослідники старовини висловлюють припущення, що Миргород було засновано у XII-XIII століттях за часів Київської Русі як сторожовий пункт східної окраїни давньоруської держави. Він був зручним місцем для ведення мирних переговорів між сусідніми народами та племенами. Звідси, буцімто, і давня назва – Мир-город, Мир-городок. За іншою легендою, тут влаштовувалися часті ярмарки «всім миром», тобто це був город, де збирався весь мир – Миргород. Місто мало оборонне укріплення - фортецю, яка була розташована в центрі міста.

Точна дата заснування міста не відома. Довго першою офіційною письмовою згадкою про Миргород вважалася Грамота польського короля Стефана Баторія за 1575 р. У грамоті йшлося про визначення міста Миргород центром реєстрового козацького полку, тобто адміністративно-територіальною і військовою одиницею. Але згадується Миргород і у праці преосвященного Г.Кониського «Історія русів» (1846 р., 1956 р., 1991 р. видання): «По смерті Гетьмана Князя Вишневецького року 1514-го обрали Гетьманом Князя Євстафія Ружинського...Гетьман Ружинський, з дозволу Короля Сигізмунда Першого, поборюючи свавільство та безлад, заснував у Малоросії двадцять сталих Козацьких полків, по дві тисячі кожний, давши їм назви найшанованіших міст, а саме: Київський, Чернігівський, Сіверський, Переяславський, Канівський, Черкаський, Чигиринський, Уманський, Корсунський, Брацлавський, Калницький, Кропив'янський, Острянський, Миргородський, Полтавський, Гадяцький, Ніжинський, Лубенський, Прилуцький та Вінницький».

Таким чином, на початок XVI ст. місто вже було досить великим, а, отже, його вік набагато старший. 10 травня 1631 Миргород отримав магдебурзьке право. Місто було значним центром з виготовлення селітри та пороху. Тут здавна розташовувалися селітрові заводи. І як свідчать королівські грамоти двадцятих років XVII ст. місто Миргород входило до складу Переяславського староства і переходило від Яна Чернишевського до Костянтина Вишневецького, а згодом до Варфоломія Обалковського. Перебування під польською короною призвело до загострення соціальних суперечностей та сколихнуло козацьке середовище міста. Миргородські козаки взяли участь у селянсько-козацьких повстаннях Павла Бута та Якова Острянина, що призвело до тимчасової ліквідації Миргородського реєстрового полку.

З початку війни 1648-1654 років під проводом Богдана Хмельницького козаки Миргородського полку беруть участь у всіх її основних битвах. Миргородський полк був одним із боєздатних і стійких полків у війську Хмельницького. За козацьким реєстром 1650 року Миргородський полк нараховував 3158 козаків і був третім за величиною серед 16 полків України. У липні 1650 року Миргород відвідав Богдан Хмельницький. Тут він вів переговори з царськими посланцями. Частина козаків і козацької старшини Миргородського полку, будучи незадоволеною кабальними умовами Білоцерківського договору, відкрито висловлювалася проти Б. Хмельницького. Їх очолив полковник Матвій Гладкий, якого гетьман стратив, щоб припинити незадоволення. 18 травня 1652 року Гладкого поховано в Миргороді. Майже 80 років, з 1659 по 1736, полковницький уряд в Миргороді тримала сім'я Апостолів (Павло, Данило, Павло). Миргородці відзначилися і в російсько-турецькій 1735-1739 рр., і в Семирічній 1757-1762 рр. війнах. Окрім Апостолів, серед Миргородських козацьких полковників необхідно зазначити Матвія Гладкого, Григорія Лісницького, Василя Капніста.

На початку XVIII століття Миргород був значним торговельним і культурним містом. Тут відбувалися великі ярмарки, на які приїжджали люди з далеких міст. Миргородські купці вели торгівлю з Данцигом, Лейпцигом, Берліном, Нюрнбергом та іншими закордонними містами. Своїми виробами славилися миргородські чинбарі, гончарі, шевці, а також бублейники. Після ліквідації Миргородського полку у 1782 році місто увійшло до складу Київського намісництва, а з 1796 - до Чернігівської губернії. З 1897 року належить до Малоросійської губернії. У 1802 році Миргород став повітовим містом Полтавської губернії.

На кінець XIX століття в місті працювали канатна фабрика, цегельний завод, чотири водяні млини. У культурному плані: запрацювали Миргородське приходське повітове училище, художньо-промислова школа (станом на сьогодні Миргородський фаховий коледж), відкрилася громадська бібліотека.

Початок ХХ століття дав місту нові освітні заклади, нові красиві будинки, що сьогодні є пам'ятками архітектури – Миргородська міська дума (сьогодні Миргородська районна рада), Будинок дворянського зібрання (сьогодні Центр естетичного виховання). Саме на початку ХХ століття лікар І.А.Зубковський, на той час міський голова, змінив долю подальшого розвитку міста Миргород. У буремні часи першої світової війни та революційного перевороту Зубковський добився наукового дослідження та підтвердження лікувальних властивостей мінеральної води, джерело якої пробурили у пошуках питної води для жителів. За ініціативи та наполегливості І.А.Зубковського у 1917 році відкрилась перша водолікарня (ванне відділення на п'ять місць) майбутнього потужного славнозвісного підприємства міста - курорту «Миргород». Миргород дав чимало славних імен в літературі, науці, суспільно-політичному житті.

Серед видатних особистостей, пов'язаних із Миргородом, необхідно відмітити класика грузинської літератури Давида Гурамішвілі (1705-1792). Утікач з рідної землі, князь Гурамішвілі змушений був прийняти російське підданство і служити в Грузинському полку російської царської імперії. За особливі заслуги цар подарував йому земельний наділ в Україні — (20 дворів у Миргороді та 10 дворів у Зубівці). Тут Гурамішвілі написав свою знамениту «Давитіані». Похований у Миргороді. На його могилі встановлений пам'ятник. У місті відкрито музей, його ім'я носить публічна бібліотека та одна з вулиць міста.

Уродженцями міста є всесвітньовідомий живописець-портретист Володимир Боровиковський (1757-1825), український історик, етнограф Василь Ломиковський (1778-1848), брати Рудченки – І.Я. Рудченко (Іван Білик; 1845-1905) – український фольклорист, критик, письменник і П.Я. Рудченко (Панас Мирний; 1849-1920).

Добру славу по собі залишив український письменник, фольклорист, громадський діяч Анатолій Свидницький (1834-1871), який два роки жив у Миргороді. За цей час він встиг стати одним з фундаторів першої громадської бібліотеки в місті, організатором недільної школи, поетичних та народовольчих зібрань інтелігенції. Завдяки функціонуванню в Миргороді художньо-промислової школи можна без перебільшення сказати, що слава Полтавщини як краю видатних керамістів бере початок в нашому місті. У школі викладали такі відомі художники та майстри-керамісти, як Іван Українець, Фотій Красицький, Василь Кричевський, Опанас Сластьон, Федір Балавецький та інші. Зі стін навчального закладу вийшла ціла когорта талановитих художників.

Надзвичайний слід в історії міста залишив український живописець, графік, архітектор і етнограф Опанас Сластіон (Сластьон; 1855-1933). З його ініціативи в 1920 р. в Миргороді було відкрито краєзнавчий музей (сьогодні музей носить його ім'я), він був одним з авторів архітектурного проекту першої водолікарні курорту, сприяв створенню капели бандуристів.

Кілька разів Миргород відвідував український геній - поет Тарас Шевченко (1814-1861). У жовтні 1845 р. Шевченко написав тут вірші «Не завидуй багатому», «Не женися на багатій». Необхідно зазначити і вплив на культурний розвиток міста та його громади Миколи Васильовича Гоголя (1809-1852), який народився у с. Великі Сорочинці, що за 25 км від Миргорода. Його твори зробили наше місто відомим всьому світу. Мабуть, тому саме в Миргороді є найбільша кількість пам'ятників М.В.Гоголю (з розрахунку на місто). Центральна вулиця міста зветься «вулиця Гоголя» вже понад 100 років. Його ім'я носять фаховий коледж та один з санаторіїв міста.

Санаторно-курортну сферу міста представляють 8 санаторіїв, які водночас можуть прийняти на лікування та оздоровлення більш як п'ять тисяч пацієнтів. До їх послуг висококваліфіковані лікарі усіх профілів, сучасна лікувально-діагностична апаратура. На миргородських курортах щороку відпочивають та оздоровлюються близько 50 тисяч людей не тільки з усіх куточків України, а й з близького та далекого зарубіжжя. Завдяки наполегливості і подвижницькому зав'язаттю лікаря І.А.Зубковського марку мінеральної води «Миргородська» теж знають в усьому світі.

Цікаве з історії сіл (колишніх центрів сільських рад) Миргородської міської територіальної громади

БІЛИКИ

Село Білики розташоване на лівому березі річки Хорол за 6 км від міста Миргород. У мороку століть захована таїна виникнення Біликів. На карті французького інженера Г.Л. де Боплана позначене слово «Bilicowse» - чи не Біликівці?

У козацьких реєстрах Миргородського полку записані Степан Білик, козак сотні Гаврила Гладченка, і Микита Білик, козак сотні Кирила Попівського. Можливо, котрийсь із них і був засновником села. З вісімнадцятого століття село входило до Першої Миргородської сотні і належало до Миргородської ратуші. Більшістю жителів села у ті часи були козаки.

У 1717 році збудовано Свято-Покровську церкву. У 1897 році в Біликах діяло початкове народне училище, а у 1912 році з'явилась жіноча церковнопарафіяльна школа, 1918 рік-початкова трикомплектна школа.

На початку двадцятих років минулого століття в Біликах проживало понад 1200 осіб. За даними статистики у 2006 році - 828 жителів, 2020 р. – 595. Із села Біликів походить рід Рудченків, яскравими представниками якого є брати-письменники Панас Мирний та Іван Білик (їхні псевдоніми пов'язані з назвами Миргород і Білики).

ВОВНЯНКА

Вовнянка – село, розташоване на пагорбах притоки Псла – річки Овнянки за 6 кілометрів від міста Миргород. Перші хутірські поселення на території села відносяться до періоду козацької та польської колонізації (XVI- XVII ст.) Саме в ці часи, шукаючи свободу від гніту польсько-литовських феодалів, українці заселяли місця, де можна було вільно господарювати. За гетьманщини хутір був відомий як Овнянка. Назва, за переказами, пішла від ремісничої спеціалізації місцевості: у долині притоки Псла випасали чималі отари овець. Тут же на пагорбах влаштовували овні (вівчарні) та сукновальні. Можливо, від того і річка і хутір отримали назву Овнянка.

Село Овнянка історично складалося з навколишніх хуторів. У 1787 році в опису Київського намісництва в Миргородському повіті значилися хутори Овнянські та козака Духа. Володіли ними пани Базилевські, пізніше – Малинки, Лук'яновичі, що займали адміністративні посади в Миргородському повіті. Окрасою хутора був водяний млин на два колеса. З кам'яної криниці з журавлем, кажуть, пив воду Тарас Григорович Шевченко, який, гостюючи в сусідньому селі Мар'янському в поміщика Лук'яновича, проїздив старим битим багачанським шляхом.

Найбільшим та прогресивним став хутір Малинчин – економія поміщика Георгія Олексійовича Малинки. Рід Малинок був славнозвісний на Миргородщині на той час. На хуторі був встановлений один з перших телефонів на Миргородщині, що було дорогим задоволенням на той час, і не кожен поміщик міг собі таке дозволити. Малинка тримав конюшні, вітряк, цегельний завод, був зосереджений на вирощуванні цукрового буряка (на той період ця галузь лише починала свій розвиток). Хутір на карті Миргородського повіту зберігався до 60-х років ХХ століття. У туристському плані Вовнянка стала привабливою після заснування та розвитку в селі мінісироварні Олександром Блонським. Фермерське господарство – це козяча ферма і великий асортимент смачної сирної продукції¹.

ГАРКУШИНЦІ

Гаркушинці – село, розташоване на лівому березі річки Хорол за 7 км від міста Миргород. Уперше назва Гаркушинці зустрічається на карті французького інженера Гійома Левассара де Боплана у 1630-1648 рр. Історик Л.Падалка вважав, що село виникло у першій половині XVII століття як форпост – сторожовий пункт за часів заселення краю козаками.

¹ <https://www.facebook.com/alexandr.blonsky>

Село входило до складу першої Миргородської сотні Миргородського полку. 1723 року Гаркушинці були маєтністю «отця протопопи миргородського», священника миргородської Свято-Воскресінської церкви Григорія Івановича. «Можнійшими» козаками на той час були Кіндрат Правосуд, Кирило Ячний, Іван Бойко, Федір Педоренко. На початку ХХ ст. за 2,5 версти від села ще зберігався будний майдан — курган, розроблений під видобування селітри.

У селі діяла церква Святої Великомучениці Варвари (споруджена 1753 р., новий храм збудований 1873 р.), якою опікувалася родина місцевого дідача Рудя. З 1897 р. діяло початкове народне училище.

На початку ХХ ст. неподалік від села діяла цегельня дідача Марковського, близько 1911 р. у Гаркушинцях працював цегельний завод Г. Рубана. У 1918 р. збудована трикомплектна початкова школа. 1926 р. у селі налічувалось 284 господарства, 1491 житель. За даними статистики у 2006 р. — 1400 жителів, 2020 рік – 987 жителів.

ДІБРІВКА

Село Дібрівка знаходиться за 3 км від лівого берега річки Лихобабівка, притоки Хоролу. Розташоване на відстані 12 км від міста Миргород.

Час заснування села невідомий, воно виросло з козацьких хуторів. Давніша назва села Дубрівка. Походить від прізвища Дуброва (є письмові згадки про військового товариша Дуброва та інших козаків).

Перші відомості про населений пункт сягають ХVІІІ ст. Ще далеко до появи кінного заводу, заснованого наприкінці ХІХ століття, тут на широких степових просторах випасали великі кінські табуни, які належали родинам Кочубеїв, Муравйових - Апостолів.

Опісля кількох змін власників територія потрапила до великого князя Дмитра Романова, який доручив ведення господарством генерал-майору у відставці Ф.М. Ізмайлову, великому фанату та знавцю кінної справи. Ізмайлов протягом кількох років вивчав процес розведення та утримання різних порід коней, у тому числі рисаків, у кращих господарствах Америки і прекрасно орієнтувався у питаннях зоотехнії та ветеринарії. Він дбав про розвиток підприємства, про підготовку кадрів, працював над покращенням умов життя працівників заводу.

Завдяки його зусиллям відкрилася початкова школа. У 1889 році в селі відкрилися школи вершників, жокеїв, ветеринарних фельдшерів і ковалів. Існувала шорна майстерня, де навчали шорників. У 1891 році дібрівські коні отримали високу оцінку на Всеросійській виставці у Санкт-Петербурзі. У 1893 році успішно демонстрували коней орловської рисистої породи на Всесвітній виставці у Чикаго.

У 1894 році під керівництвом Ізмайлова вперше в Росії на Дібрівському кінному заводі було здійснено штучне запліднення коней з використанням шприца, привезеного Ізмайловим із Чикаго. Заводчани пишаються історією свого господарства, досягненням коней та працею спеціалістів. У 1968 році тут відкрито чудовий музей кінного заводу. За статистичними даними станом на січень 2020 року у Дібрівці проживає 744 жителі.

ЗУБІВКА

Село Зубівка розташоване на лівому березі річки Хоролу за 12 км від Миргорода і за 10 км від залізничної станції.

Село Зубівка виникло в І половині ХVІІ ст. і позначене на відомій карті французького інженера Гійома де Боплана в ІІ чверті ХVІІ ст. Засновниками села були козаки із Правобережної України. За народними переказами ще на початку ХVІІ ст. на територію нинішньої Зубівки прибула група козаків і стала табором на горі біля річки Хорол. Тут виникло поселення під назвою Козачівка. Згодом сюди прибула ще більша група козаків на чолі з отаманом Зубом. Населений пункт розширився і став називатися Зубівкою.

Майже до середини ХVІІ століття жителі села формально були вільними і підлягали гетьманському управлінню. Але згодом почався процес закріпачення козаків. Свідченням цього може бути хоча б документ про передачу частини селян Зубівки у власність грузинським

князям. У тому документі-грамоті від 1743 року мова йшла про пожалування грузинським князям, у т.ч. Давиду Гурамову (Гурамішвілі), 20 дворів у Миргороді і 10 дворів у селі Зубівка.

Давид Гурамішвілі писав свої вірші грузинською мовою. Водночас цікавився історією, мовою, побутом українського народу, добре знав життя і настрої селян, захоплювався мелодійними українськими піснями. Поет став справжнім співцем єдності і дружби братніх народів. Свої думки і сподівання він виклав у збірці поезій «Давітіані» («Давидове»), де багато уваги приділив зображенню життя і побуту зубівських селян. В одному із кращих віршів про Зубівку він відтворив образ української дівчини.

7 серпня 1949 року на будинковій середньої школи, на тому місці, де колись стояв будинок князя Давида Гурамішвілі, встановлено меморіальну дошку: «На цьому місці стояв будинок, в якому жив у 1738-1758рр. та 1763-1792рр. класик грузинської поезії Давид Гурамішвілі». А недалеко від села є висока могила, де поет колись відпочивав, складав свої натхненні вірші. Цю могилу-курган і досі в народі називають Давидовою. Станом на 01.01.20р. в Зубівці проживало 748 жителів

КИБИНЦІ

Село розташоване за 12 км від Миргорода та за 3 км від залізничної станції Кибинці. За давнім переказом, воно було засноване славним козаком Кибою, чи то Скибою, якому сподобались мальовничі краєвиди.

Вперше згадується в 1688 році як власність миргородського протопopa Леонтія Филипповича (Филиппова), одержана за універсалом гетьмана І. Мазепи. Особливий розквіт село отримало з 1788 року, коли бунчуковий товариш Максим Соханський продав маєток Трощинському Дмитру Прокоповичу, видатному діячеві імперії.

Вихованець Київської Академії, Трощинський здобув собі впливове становище при царському дворі, обіймаючи посади від статс-секретаря Катерини II до міністра юстиції за Олександра І. Перебуваючи на міністерських посадах, Трощинський пропагував українське питання. Він належав до тих державних мужів, котрі наполягали на необхідності скасування кріпосного права й утвердження гуманних правових норм життя тогочасного суспільства, вимагав надійного захисту прав кожного громадянина. Впродовж усього свого перебування на вершинах влади відстоював не тільки автономію України, а й відновлення її правової системи.

1817 р., маючи великі володіння на Полтавщині, Київщині, Поділлі й Воронежчині (близько 70000 десятин та понад 6000 душ селян), подався у відставку. Останні роки прожив у своєму миргородському маєтку у с. Кибинцях, який став тоді визначним осередком культурного руху (сучасники називали його «Українськими Афінами»), лідером якого він був. Був близьким приятелем і однодумцем багатьох видатних особистостей, зокрема В. Капніста, П. Коропчевського, М. Миклашевського тощо. Був щедрим меценатом української культури: науки (Я. Маркевич, В. Ломиковський), літератури (В. Капніст, Василь Гоголь та ін.), театру (В. Гоголь), малярства (В. Боровиковський), музики (А. Ведель). Через свого приятеля Осипа Каменецького став один з ініціаторів першого видання «Енеїди» Івана Котляревського (1798).

У Кибинцях Трощинський мав домашній театр, яким від 1812 року керував Василь Гоголь-Яновський. Під час революційних подій 1918–20 садиба Трощинського була розграбована та знищена.

Серед видатних уродженців – письменниця М. Проскурівна та її син - поет, основоположник і теоретик українського футуризму журналіст поет доби Розстріляного відродження, М.Семенко. Він був заарештований 25 квітня 1937, страчений на Соловках. Реабілітований 1957. Твори Семенка перевидано в Німеччині в 1970-х роках; окремі твори перекладено польською та угорською мовами. Особистий фонд Семенка зберігається у відділі рукописів Інституту літератури ім. Т. Шевченка НАН України (№ 156).

В грудні 2015 року був започаткований мистецький проєкт «Метро до Кибинець», який буде створено навколо поезії Михайля Семенка «Підземка». У рамках проєкту в Кибинцях відбулись зустрічі із телеведучими Юрієм Макаровим та Костянтином Грубичем, поетесами, ініціаторами проєкту Любов'ю Якимчук і Галиною Танай, Євгеном Степаненком –співведучим

програми «Війна і Мир». Пам'ятна дошка Михайлю Семенку розташована на стіні будинку культури, а завдяки проєкту на території встановлено альтанку, присвячену поету.

ПЕТРІВЦІ

Село розташоване за 12 км від Миргорода і за 100 км від Полтави на обох берегах річки Хорол. Вперше згадується 1666 року.

У 1732 році гетьман Данило Апостол пожалував Петрівці у володіння сотнику Данилу Павелку. Село входить до Миргородської першої сотні, Миргородського полку. З 1781 р. до Миргородського повіту Київського намісництва.

З оповідань старожилів села відомо, що воно стало так називатись внаслідок переселення сюди з села Ярмаки козака Петра. Легенда розповідає, що він оселився на лівому березі річки Хорол і заклав початок майбутнього села. Хутір назвали Петровим, а потім по мірі його зростання – Петрівцями.

За козацьких часів село було одним із центрів виготовлення селітри у Миргородському полку. У 1767 році тут було споруджено нову Преображенську церкву. Село входило до першої Миргородської сотні.

З 1870 року тут діяло початкове народне училище. У заможному селі під кінець XIX століття була поштова станція, при церкві - церковнопарафіяльна змішана школа. Паровий млин з олійницею та крупорушкою, цегельня.

Як пише краєзнавець Л.Розсоха, у 1883 році це був центр волості. Уродженцем села (1892р.) є Володимир Кабачок, бандурист-віртуоз, педагог, громадський діяч, засновник першого жіночого тріо бандуристок (до нього бандура вважалася виключно чоловічим інструментом). Успіх тріо був вражаючим: у 1955-му на Варшавському фестивалі молоді дівчата отримали Золоту медаль.

У 2000 р. в селі Петрівці відбувся Всеукраїнський фестиваль кобзарського мистецтва, а у 2004 році приїздили кобзарі з усієї України на відкриття пам'ятника Володимирі Кабачку. На 1 січня 2020 року в Петрівцях проживало 1193 жителів (1926 рік - 3443), Кузьменки – 18 (1926 рік – 92).

СЛОБІДКА

Село Слобідка розкинулося на правому березі річки Хорол за 16 км на південний захід від міста Миргород. Вище за течією, на відстані 1 км розташоване село Мальці.

Найдавніша згадка, відома про Слобідку, належить Гійому Левассеру де Бопланові – на його карті це поселення позначене назвою *Bezpaliez* та знаком *Sloboda, Latine nova Colonia* - Слобода, по-латині нова колонія.

У середині сімнадцятого століття село належало Миргородській сотні. У 1689 році універсалом гетьмана Івана Мазепи Слобідка була надана осавулові Миргородського полку Григорію Зарудному. Пізніше власником села став Миргородський сотник Мусій Зарудний і його сини. Власником частини Слобідки, крім Зарудних, був також військовий товариш Яків Ломиківський.

У 1784 році в селі жило 469 жителів, а в 1862 році у 156 дворах – 1076 жителів (489 чоловіків та 587 жінок). В цей час Слобідка мала статус містечка, тут проводилося щороку три ярмарки, був один завод, діяла Миколаївська церква (побудована 1777 році, новий храм 1901 році), при ній діяла церковно – парафіяльна школа.

Дерев'яна церква Св. Миколая, зведена на високому цегляному фундаменті в найвищій точці села на самому березі річки Хорол, проіснувала до 1960-х років XX століття, коли була остаточно зруйнована комуністами.

У 80-роках 19 століття містечко Слобідка належало до Петрівцівської волості. У 1883 році було відкрите народне початкове училище, діяла жіноча церковно – парафіяльна школа. Населення в 1926 році становило 1460 жителів.

ХОМУТЕЦЬ

Село Хомутець розташоване у межиріччі Хоролу та невеличкої притоки - Хомутець. Повноводний Хорол нібито охоплює населений пункт, інакше кажучи, робить «хомут».

Село засноване у XVI столітті миргородськими козаками. Але під час археологічних розкопок знайдені предмети доби бронзи, посуд доби черняхівської культури. «Ще за часів правління російського царя Михайла Федоровича. Хомутець одержав статус «города», тобто мав оборонне укріплення.

У першій половині XVII ст. Хомутець належав польським шляхтичам І.Чернишевському, К.Вишневецькому, Б.Оболковському. У другій половині XVII ст. село було подароване Павлові Апостолу – хомутецькому сотникові, а згодом миргородському полковникові. Згодом село відійшло у власність його сина - миргородського полковника Данила Апостола.

1781 року село належало до другої Миргородської сотні. «Населення 1787 року- 1941 житель» - так пише про Хомутець заслужений працівник культури Людмила Розсоха у книжці «Села і хутори Миргородщини». У Хомутці діяли три церкви – Воскресінська, Покровська та Троїцька.

На початку XIX століття Хомутецький маєток² одержав у спадок російський письменник, історик і дипломат Іван Матвійович Муравйов – нащадок гетьмана Данила Апостола по жіночій лінії. Одночасно з маєтком він одержав у додаток до батьківського прізвища й прізвище своєї матері і став писатися Муравйовим-Апостолом. Сім'я Муравйових-Апостолів дала світові трьох видатних діячів декабристського руху – Матвія, Сергія, Іполита. Сергій Іванович Муравйов-Апостол – один із найвидатніших керівників Південного товариства – у грудні очолив повстання Чернігівського полку, був страчений 1826 року разом з П.І. Пестелем, К.Ф. Рилєєвим, М.П. Бестужевим-Рюїніним, П.Г. Каховським. «Садиба декабристів Муравйових-Апостолів, кін.XVIII ст. – поч. XIX ст.» – пам'ятка культурної спадщини національного значення.

У складі садиби: потрійний дуб, посаджений Іваном Матвійовичем Муравйовим-Апостолом у 1826 році на честь своїх синів – Матвія, Сергія, Іполита; палац у стилі бароко з переходом у класицизм - оригінальний зразок садибної архітектури України початку XIXст. За радянського союзу палац³ передано під агропрофшколу, технікум свинарства і нарешті зооветеринарний технікум, на сьогодні - Хомутецький фаховий коледж Полтавської аграрної академії.

Хомутець здавна славився промислами та майстрами - горщечниками, гончарами, гребінниками, ткачами та кравцями. Промислом, яким займалися переважно безземельні та малоземельні селяни, для яких він був основним джерелом існування. Кожен майстер – гребінник сам скуповував у місцевих різників сировину для свого ремесла – роги великої рогатої худоби: волів та корів. За роботу кустареві, як правило, залишалось близько 1 коп. від кожного гребінця.

На початку XX століття Полтавське губернське земство відкрило тут зразкову майстерню рогового промислу. Після революції Хомутець залишився єдиним пунктом на Полтавщині, де було зосереджено кустарне виробництво рогових виробів. На початку 20-х років виробництвом гребінців займалося близько 600 жителів. У 1921 році ремісники-одинаки створили артіль «Гребінець», пізніше перейменовану в «Кустароспілка» (1923 р.), згодом – «Наша праця». Багаті хомутецькі глини використовувалися для виготовлення гончарних виробів високої якості. За статистичними даними у 1926 році в Хомутці проживало 4854 жителів. Станом на 2020 рік тут проживають 1749 жителів.

2

https://uk.wikipedia.org/wiki/%D0%A5%D0%BE%D0%BC%D1%83%D1%82%D0%B5%D1%86%D1%8C%D0%BA%D0%B8%D0%B9_%D0%BF%D0%B0%D1%80%D0%BA

3

https://uk.wikipedia.org/wiki/%D0%9F%D0%B0%D0%BB%D0%B0%D1%86_%D0%9C%D1%83%D1%80%D0%B0%D0%B2%D0%B9%D0%BE%D0%B2%D0%B8%D1%85-%D0%90%D0%BF%D0%BE%D1%81%D1%82%D0%BE%D0%BB%D1%96%D0%B2

ШАХВОРОСТІВКА

Шахворостівка розташована за 10 км від м. Миргород. Село вперше згадується в історичних джерелах в 1711 році, коли миргородський полковник Данило Апостол віддав село своєму зятю Івану Ломиківському.

Село входило до рангових маєтностей Миргородського полку. У 60-х роках XIX ст. в селі діяв цегельний завод, два кінських заводи, початкове народне училище. Поміщиками села були Лапи-Данилевські, Старицькі, Янушкевичі. На початку 20-х років минулого століття у селі діяв дитячий будинок для дітей з Поволжя, які постраждали від голоду.

За переписом 1926 року в селі проживало 1786 жителів. За статистичними даними на січень 2020 року - 545 жителів.

ТРУДОЛЮБ

Наприкінці XVIII ст. Ломиківські, крім Шахворостівки, мали також хутори поблизу села.

Від сина Івана Ломиківського та Тетяни Данилівни Апостолової пішла миргородська гілка Ломиківських, з якої вийшов згодом Василь Якович Ломиківський – талановитий історик, етнограф, фольклорист, перекладач, агроном. І саме за його господарювання хутір поблизу Шахворостівки отримав назву «Парк Трудолюб».

Тут з'явилося зразкове господарство, досі не бачене на Миргородщині. Диковинкою і гордістю краю був сад на горі і парк надзвичайної краси зі скульптурами на міфологічні сюжети та фонтанами. Внизу милував око ставок, посеред якого був розташований штучний острів. А щоб дістатися до нього, з берега було перекинуто механічний місток, що розсувався за волею господаря. Василь Якович був обдарованим агрономом і невтомним працівником. Він відмовився від традиційних для того часу методів господарювання, старався впроваджувати в себе цікаві нововведення і досяг небачених результатів.

В. Ломиківський усюди шукав і привозив до Трудолюбя особливі сорти садових культур, квітів, декоративних дерев та кущів. На його землях вирощували рідкісні лікарські рослини. Він першим в Україні запровадив полезахисні смуги. Коло його знайомих складали сім'ї Капністів, Муравйових-Апостолів, Трощинських, Гоголів-Яновських. Велика дружба об'єднувала В.Я. Ломиківського з відомим лікарем того часу М.Я. Трохимовським. Нерідко батько і син Гоголі заїжджали до свого приятеля Василя Яковича Ломиківського.

Безумовно, що від Ломиківського юний Микола Гоголь міг почути немало цікавого і захоплюючого з історії козацтва, з історії рідної Миргородщини. Трудолюбівський поміщик завоював симпатії майбутнього письменника і, як вважають, М.В.Гоголь у другому томі поеми «Мертві душі» відобразив В.Я. Ломиківського як прогресивного поміщика-«землероба». Населення: 1926 рік -318 ос., 2020 рік- 366 осіб.

ЯРМАКИ

Розташовані на правому березі річки Хоролу, за 12 км від Миргорода і за 4 км від залізничної станції Кибинці.

Походження назви села достеменно не відомо. Є припущення, що це могло бути від прізвища Ярмак. Але існує і більш поетична легенда. «Дивлячись з боку села Кибинці, Ярмаки знаходяться мовби в яру, і повесні цей яр завжди буяє маками. Звідси – яр маків, тобто Ярмаки».

Історія села пов'язана з іменем бунчукового товариша Івана Ломиківського, якому село подарував Миргородський полковник Данило Апостол, коли Ломиківський одружився з його донькою Тетяною. Поміщиками села були сини Ломиківського Петро та Іван. У XVIII столітті село належало до Миргородської полкової сотні. Старовинна Воскресінська церква, яка діяла у селі понад 200 років, останній раз була капітально відремонтована у 1904 році. Зруйнована комуністичним режимом у середині XX ст. На місці, де розташовувалась церква, встановлено у 2012 році пам'ятний знак - хрест і меморіальний камінь.

У 1843 році в Ярмаках оселився граф Моріц Єгорович О'Рурк, який вів значну громадську роботу: був головою Миргородської земської управи, земським повітовим і міським гласним, головою військового «присутствія», головою дворянської опіки, почесним мировим суддею. Упродовж вісімнадцяти років О'Рурка миргородське дворянство обирало своїм провідником. Помер М. О'Рурк у 1878 році, похований в Ярмаках біля Воскресінської церкви. З 1861 року в селі діяло початкове народне училище, працював селітряний завод.

Найбільша кількість жителів Ярмаків зафіксована у 1926 році - 1529 осіб, але вже у 1988 році тут проживало 577 осіб. Відповідно до статистичних даних за 2020 рік, у селі проживає 286 жителів. На території громади знаходяться 72 пам'ятки культурної спадщини, з них 2 - національного значення, решта – місцевого значення: 3 - архітектури, 3 - археології, решта - пам'ятки та об'єкти історії.

Таблиця 1.1 Знакові пам'ятки культурної спадщини на території Миргородської територіальної громади

Найменування пам'ятки	Датування	Місцезнаходження
<i>Пам'ятки культурної спадщини національного значення</i>		
Могила грузинського поета Давида Гурамішвілі	1792 рік	м. Миргород, кладовище, вул. Гурамішвілі
Садиба декабристів Муравйових-Апостолів	кінець XVIII - початок XIX століття	с. Хомутець
<i>Пам'ятки архітектури місцевого значення</i>		
Колишній будинок міської думи	1912 р.	м. Миргород, вул. Гоголя, 120
Колишній будинок художньо-промислової школи ім. М.В. Гоголя	1765 р.	м. Миргород, вул. Гоголя, 146
<i>Пам'ятки та щойно виявлені об'єкти монументального мистецтва місцевого значення</i>		
Пам'ятник Давиду Гурамішвілі	1969 р.	м. Миргород, вул. Незалежност, 5
Пам'ятник Т.Г. Шевченку	1971 р.	м. Миргород, вул. Гоголя, 126
Пам'ятник М.В. Гоголю	1952 р.	Залізнична станція м.Миргород, перон
Пам'ятник письменнику М.В. Гоголю	2009 р.	м.Миргород, вул. Гоголя, 120
Пам'ятник-бюст М.В.Гоголю	2009 р.	м.Миргород, вул. Миргородських дивізій, територія санаторію ім.Миколи Гоголя
Пам'ятник художнику В.Л. Боровиковському	2008 р.	м.Миргород, вул. Гоголя, 92
Алея гоголівських героїв	2009-2010р.р.	вул.Гоголя, 120
Пам'ятник-погруддя українському письменнику Панасу Мирному	2001р.	м.Миргород, вул.Гоголя, 173/2

Пам'ятник Миргородським козакам	2007 р.	м.Миргород, вул.Незалежності 2
Пам'ятний знак в пам'ять жертв аварії на ЧАЕС	2001 р.	м.Миргород, вул.Гоголя, 47/2
Пам'ятний знак засновнику Миргородської водолікарні І.А. Зубковському	1998 р.	м.Миргород, вул.Гоголя, 112
Пам'ятник-погруддя бандуриста В.Кабачка	2004 р.	с.Петрівці, вул.Першотравне ва, 48
Пам'ятник-погруддя Т.Г.Шевченку	2004 р.	с.Хомутець, вул.Центральна, 51
Пам'ятка місцевого значення		
Дуб, посаджений І.М. Муравйовим-Апостолом (батьком) в пам'ять синів декабристів Матвія, Сергія, Іполіта Муравйових-Апостолів	1835 р.	с.Хомутець, садиба Муравйових- Апостолів, вул.Освітянська, 69

В громаді успішно функціонують музеї. Миргородський краєзнавчий музей, заснований у 1920 році, носить ім'я свого засновника - Опанаса Сластьона. Музей зберігає і збагачує колекцію, перші експонати якої зібрані у буремні роки революції Опанасом Георгійовичем Сластьоном з пограбованих маєтків дідичів Миргородщини. Відділом музею є Музей пам'яті жертв голодоморів в Україні. Виставка козацького побуту просто неба "Козацький стан", якою опікується краєзнавчий музей, знайомить відвідувачів із козацьким побутом. "Наша "міні-Хортиця", кажуть про виставку миргородці.

Успішно діє і єдиний за межами Грузії музей, присвячений класику грузинської літератури Давиду Гурамішвілі. Цей музей став осередком співпраці між грузинським та українським народами.

Вважається музеєм кімната дипломних робіт випускників фахового коледжу ім.Миколи Гоголя. Так званий "Музей кераміки" при коледжі славний не лише дипломними роботами студентів, а і колекціями зразків фарфору різних епох та країн світу.

Музей історії конярства (с.Дібрівка) знайомить з історією конезаводу та розведенням рисистих порід коней, надає послуги з катання на конях.

Місто відомо ушлявленою Гоголем «Миргородською калюжею», яка є одним з туристських магнітів Полтавщини. Набережну калюжі прикрашають скульптурні композиції гоголівських героїв, а попереду калюжі, обличчям до міста, стоїть на постаменті сам Микола Васильович.

Ще одним з магнітів є садиба Муравйових-Апостолів в с.Хомутець, на території якої знаходиться палац (в аварійному стані), чудовий парк і славнозвісний дуб-трійця, посаджений батьком на честь трьох синів Муравйових-Апостолів.

В капличці на території санаторію ім.Миколи Гоголя знаходиться зменшена копія майолікового іконостаса, оригінал якого, виготовлений на початку ХХ ст. миргородськими майстрами, до цього часу прикрашає аргентинську Свято-Троїцьку церкву (м.Буенос-Айрес). Цікавими в історичному і художньому плані є Свято-Успенський собор та дерев'яна церква Іоана Богослова.

Символіка міста Миргород Герб

Сучасний герб міста затверджений 6 вересня 2001 р. Рішенням сесії миргородці затвердили старовинний герб, який свого часу був наданий місту разом із магдебурзьким правом ратушного типу.

Опис малюнку герба: “В лазуровому полі золотий рівносторонній лапчастий хрест. Під хрестом срібна восьмипроменева зірка. Щит обрамований декоративним картушем та увінчаний срібною міською короною з трьома вежками”.

Геральдична символіка герба свідчить: “лапчастий хрест” - символ прийняття християнства; “фортечна стіна з трьома вежами (так звані Гедемінові стовпи)” - символ наявності фортеці; “срібна восьмипроменева зірка” - перемога над іновірцями.

Таким чином, у сучасному гербі відтворено історичні факти про наявність у Миргороді фортеці, про участь Миргородського козацького полку у війнах з іновірцями, зокрема про участь у походах під Кези-Кермен, про аграрну спрямованість господарства Миргородщини⁴.




Рисунок 1.1 Герб м.Миргород

Прапор

Затверджений 6 вересня 2001 р. Прямокутне полотнище зі співвідношенням сторін 1,5:1. На синьому полі жовтий рівносторонній лапчастий хрест. Під ним біла восьмипроменева зірка (утворена накладанням двох квадратів). Зліва і справа полотнище має жовті лиштиви. Сума площ двох рівних за розмірами жовтих лиштів дорівнює площі синього поля. Символіка кольорів: синій - боротьба за свободу, надія. Жовтий - сонце, світло, добробут, доброта, праця, гідність.



Рисунок 1.2 Прапор м.Миргород

Логотип

Затверджений 25 грудня 2012 року. У логотипі реалізована унікальність назви міста, яка втілює одвічне прагнення людей до миру – МИР город, місто Миру. Буквені зображення назви

стилізовані під струмені джерела, які символізують унікальність та цілющі властивості всесвітньовідомої Миргородської мінеральної води. Золтаво-жовта стрічка та блакитний колір напису позначають приналежність міста до української держави.

Слоган бренду: «МІСТО МИРУ І ЗДОРОВ'Я» вказує на призначення Миргорода, як місця укладення мирових угод і в давні часи, і в майбутньому, а також міста, яке дарує здоров'я – всесвітньо відомого міста-курорту.

**Варіант бренду для зображень
представницького класу**



Рисунок 1.3 Логотип м.Миргород

Висновки

1. Миргородська міська територіальна громада багата історією. Громада приваблива для туристських подорожей козацькими й гоголівськими місцями. Місто Миргород є центром українсько-грузинської дружби - двері літературно-меморіального музею Давида Гурамішвілі радо відчинені для гостей. Незважаючи на аварійний стан, садиба і палац Муравйових-Апостолів (село Хомутець) притягають туристів з усієї України.

2. Місто відоме ушавленою Гоголем «Миргородською калюжею», яка є одним з туристських магнітів Полтавщини. Набережну калюжі прикрашають скульптурні композиції гоголівських героїв, а попереду калюжі, обличчям до міста, стоїть на постаменті сам Микола Васильович.

2.ЗАГАЛЬНА ХАРАКТЕРИСТИКА ТА ГЕОГРАФІЧНЕ РОЗТАШУВАННЯ ГРОМАДИ

Розташування та адміністративно-територіальний поділ громади

Розпорядженням Кабінету Міністрів України від 12.06.2020 року №721-р “Про визначення адміністративних центрів та затвердження територій територіальних громад Полтавської області”, відповідно до адміністративно-територіальної реформи, визначено територію новоствореної Миргородської міської територіальної громади з адміністративним центром у місті Миргород, до якого приєдналися 11 сільських рад.

У зв'язку із впровадженням адміністративно-територіальної реформи до складу Миргородської міської територіальної громади входить 37 населених пунктів, в тому числі, 1 - місто Миргород, що є адміністративним центром у складі Миргородського району Полтавської області (рис.2.1).



Рисунок 2.1 Розташування Миргородської МТГ⁵

Миргородська міська територіальна громада розташована в Північно – Західній частині Полтавської області. Площа території громади становить 632.1 км².

Місто Миргород є адміністративним центром громади. Місто розташоване на півдорозі залізничної колії Київ – Харків за 105 км від Полтави на березі річки Хорол. Миргород – єдина, крім Полтави-Київської, залізнична станція, на якій робить зупинку швидкісний експрес «Київ-Харків».

⁵ Атлас АТУ України 2021 рік

Зручне географічне розташування та транспортна логістика сприяє комфортному трансферу туристів та відпочивальників. Відстань до міжнародного аеропорту Бориспіль – 200 км.

Місто Миргород знаходиться на березі річки Хорол в місці впадіння в неї річки Лихобабівка, вище за течією на відстані 1 км розташоване село Білики, нижче за течією на відстані 0,5 км розташоване село Гаркушинці. Річка в цьому місці звивиста, утворює лимани, стариці і заболочені озера.

Місто Миргород розташоване на перехресті цікавих туристських маршрутів та має зручне залізничне сполучення завдяки комфортабельному швидкісному «Столичному експресу», що з'єднує міста Київ – Миргород – Полтава – Харків. Це дає змогу багатьом співвітчизникам з усієї України та гостям з інших країн відвідати знаменитий Національний Сорочинський ярмарок (цікаве історично традиційне фольклорне та розважальне дійство, торговельний ярмарок, що, починаючи з XVII століття, відбувається кожного року у передостанній тиждень серпня в селищі Великі Сорочинці поблизу Миргорода і збирає сотні тисяч відвідувачів) та відпочити в санаторіях миргородського курорту.

Громада межує з Комишнянською, Великосорочинською, Гоголівською, Великобагачанською, Хорольською, Лубенською та Ромоданівською територіальними громадами Полтавської області. (рис. 2.2).

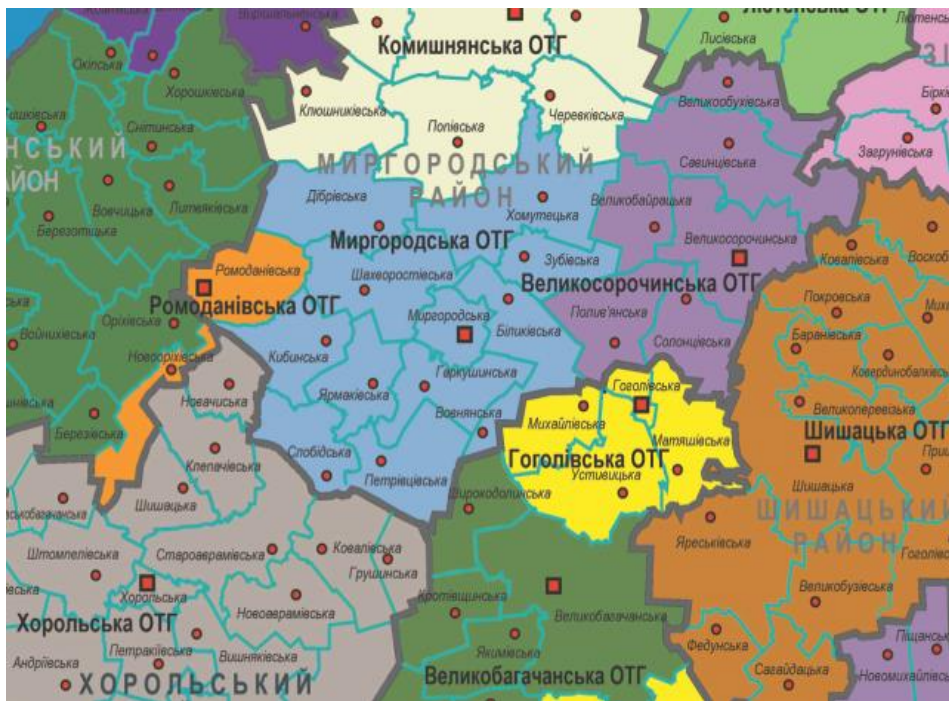


Рисунок 2.2 Картосхема Миргородської міської територіальної громади Полтавської області

Населення громади на початок 2021 року становило 49,6 тис.осіб⁶ (25,29% населення Миргородського району, 3,69% населення Полтавської області).

На 1.01.2022 року населення громади становило 48788 осіб (за даними Головного управління статистики в Полтавській області)

⁶ За даними сайту <https://decentralization.gov.ua/newgromada/4431>

Таблиця 2.1 Характеристики Миргородської міської територіальної громади на 1 січня 2022 року.⁷

Регіон	Площа, км ²	Площа громади у % до загальної площі району/області	Населення, тис. осіб	Населення громади у % до населення району/ області	Густина населення (осіб/км ²)
Громада	632,1	10,05% / 2,20%	49,6	25,29% / 3,69%	78,47
Миргородський район	6290	21,88%	198,1	14,60%	31,5
Полтавська область	28750		1352,3		47,0

До складу Миргородської міської територіальної громади увійшли: місто – Миргород та 36 сільських населених пунктів (табл. 2.2).

Таблиця 2.2 Миргородська МТГ: адміністративно-територіальний поділ

Адміністративний центр - м.Миргород	36 населених пунктів: Бієве, Білики, Верховина, Веселе, Вовнянка, Гаркушинці, Глибоке, Деркачі, Дібрівка, Довгалівка, Ємці, Єрки, Зубівка, Кибинці, Котлярі, Кузьменки, Лещенки, Любівщина, Малинівка, Малі Сорочинці, Мальці, Марченки, Милашенкове, Носенки, Осове, Петрівці, Показове, Рибальське, Руда, Слобідка, Стівбине, Трудолюб, Хомутець, Шахворостівка, Шпакове, Ярмаки
--	---

Миргородська міська територіальна громада, об'єднавши 1 міську раду та 11 сільських рад, являє собою адміністративно-територіальну одиницю в складі 37 населених пунктів з адміністративним центром у місті Миргород.

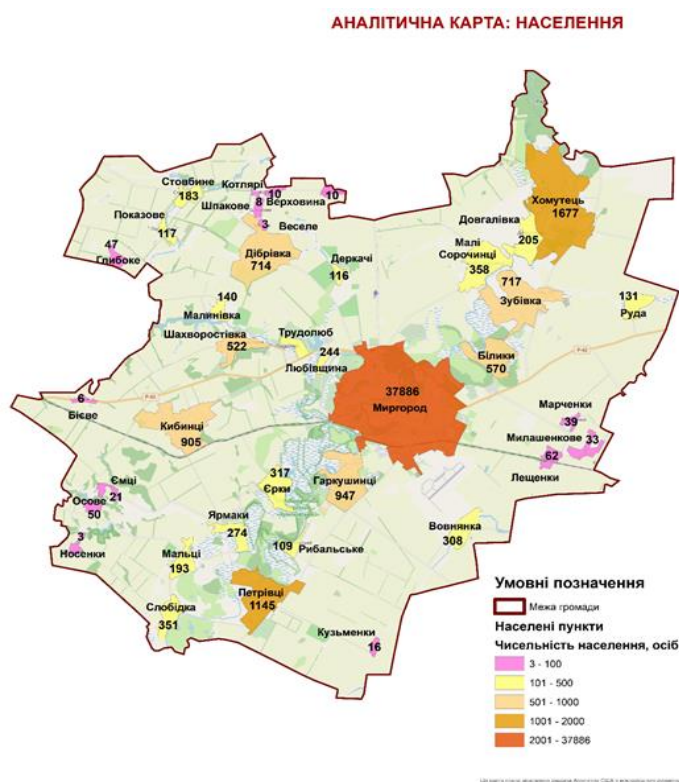


Рисунок 2.3 Чисельність мешканців населених пунктів Миргородської МТГ, станом на 1.01.2022 р.

⁷ За даними сайту <https://decentralization.gov.ua/newgromada/4431>

Адміністративний центр громади

Місто Миргород – одне із найдавніших поселень Полтавщини.

Місто розташоване на півдорозі залізничної колії Київ – Харків за 105 км від Полтави на березі річки Хорол.

Місто Миргород знаходиться на березі річки Хорол в місці впадіння в неї річки Лихобабівка, вище за течією на відстані 1 км розташоване село Білики, нижче за течією на відстані 0,5 км розташоване село Гаркушинці. Річка в цьому місці звивиста, утворює лимани, стариці і заболочені озера.

Територія громади розташована цілком у лісостеповій географічній зоні лівобережної частини Придніпровської низовини. Рельєф в основному рівнинний. Це обумовило м'який, без різких коливань температури, клімат у Миргородській МТГ помірно-континентальний, недостатньо вологий, теплий, сприятливий для розвитку промисловості та сільського господарства.

Найбільший вплив на формування погодних умов і клімату мають величина і характер сонячного випромінювання, віддаленість регіону від великих водних мас, належність області до зони дії переважно атлантичних помірних та арктичних холодних повітряних мас, рівнинність.

Місто Миргород – це екологічна перлина не лише Полтавщини, а й взагалі України. У Миргороді розташовані 7 закладів санаторно-курортного типу. Це ПрАТ лікувально-оздоровчих закладів України «Миргородкурорт», яке містить в собі 4 санаторії різних профілів; санаторій ім. М.В. Гоголя Державної адміністрації залізничного транспорту Південної залізниці; медичний реабілітаційний центр «Миргород» МВС України, санаторій «Миргородоздоровниця».

До складу ПрАТ ЛОЗ «Миргородкурорт» входять санаторії «Березовий гай», «Хорол», «Полтава», «Миргород».

Миргород відомий на всю Україну та у далекому зарубіжжі ще і завдяки плідній праці провідного підприємства міста – ПАТ «Миргородський завод мінеральних вод». Славнозвісна «Миргородська» по праву зветься королевою мінеральних вод.

Гордість Миргорода – живописці, майстри керамісти щиро дарують своє мистецтво всім, хто приїжджає у наше місто на екскурсію, відпочинок або підлікуватися.

Характеристика Полтавської області та Миргородського району

Полтавська область

Полтавська область — адміністративно-територіальна одиниця України з центром у місті Полтава. Створена 22 вересня 1937 року. Розташована у середній частині Лівобережної України. Більша частина області лежить у межах Придніпровської низовини та Полтавської рівнини.

На півночі межує з Чернігівською та Сумською, на сході з Харківською, на півдні з Дніпропетровською та Кіровоградською, на заході з Київською та Черкаською областями України.



Рисунок 2.4 Полтавська область на карті України

Площа. Полтавська область посідає шосте місце серед регіонів України за площею - 28748 кв. км або 4,76% території України. Адміністративний центр області – м. Полтава.

За адміністративно-територіальним устроєм Полтавська область складається з 4 районів та 60 територіальних громад, з них міських територіальних громад – 16, селищних – 21, сільських – 23. Область налічує 1841 населений пункт, в т. ч. 15 міст, 21 селище міського типу, 1805 сільських населених пунктів. Станом на 1 січня 2022 року населення області – 1352,3 тис. осіб. Середня густина населення — 47,0 осіб/км², нижча, ніж в середньому по країні (72 особи/км²), що має причини природного та історичного характеру.

Природні ресурси.

Основна геологічна структура, в межах якої розташована область,— Дніпровсько-Донецька западина та її схили.

Рельєф області рівнинний. Полтавська область лежить в межах Полтавської рівнини, Придніпровської низовини та Придніпровській рівнині (невелика частина території на лівому березі Дніпра).

Деївська гора — найвища точка Придніпровської височини

Поверхня має загальний нахил з півночі-північного сходу на південь-південний захід. Максимальна абсолютна відмітка рельєфу (202,6 м) на лівобережжі області розташована за 5 км на захід від Опішні. На правобережній Придніпровській височині найвища точка поверхні 204 м (вершина горба Деївської гори, що розташована за 4 км на південь від Крюківського району Кременчука). Найнижча точка поверхні Полтавщини — 64 м — берег Кам'янського водосховища.

На території Полтавської області налічується 146 річок (водотоків довжиною понад 10 км) загальною довжиною 5 100 км. Серед них:

- дві великі (понад 500 км) — Дніпро і Псел;
- дев'ять середніх (довжиною 101—500 км) — Ворскла, Сула, Оріль, Удай, Хорол, Оржиця, Мерла, Орчик, Коломак;
- 135 малих річок (100 км і менше);
- 124 озера з площею водного дзеркала понад 0,1 км² (загальною площею 676 га і загальним об'ємом води 76 млн м³);

- приблизно 1600 струмків.

Середня густина річкової мережі 0,27 км/км². Найбільш розвинута річкова мережа в басейнах Псла і Хоролу — (0,4 км/км²). Найменший показник — 0,17 км/км² — в басейні Оржиці.

На півдні та південному заході область омивають води Кременчуцького та Кам'янського водосховищ.⁸

Область належить до лісодефіцитних областей України. Середня лісистість України становить понад 15 %; світу — 29 %. На території області основними типами лісів є широколистяні дубові (діброви) і хвойні соснові (бори).

Сільськогосподарські угіддя області займають 2,2 млн. га, ліси складають 9,77% його території.

Область багата на корисні копалини, з яких найбільше значення мають родовища природного газу і нафти (Дніпровсько-Донецька нафтогазоносна область) та залізної руди (Кременчуцький залізорудний район). Виявлено поклади граніту і гранодіориту на півдні; по всій території – глини та піски, подекуди торф. Є джерела мінеральних лікувальних вод (Миргород, Велика Багачка, Нові Санжари).⁹

Таблиця 2.3 Характеристика районів Полтавської області¹⁰

Район	Площа, км ²	Частка площі району у загальній площі області, %	Населення, тис. осіб	Частка населення району у чисельності населення області, %	Густина населення (осіб/ км ²)	Кількість територіальних громад у районі, од.
Кременчуцький	6106.1	21,24%	387,2	28,63%	63,4	12
Лубенський	5487.8	19,09%	184,6	13,65%	33,6	7
Миргородський	6295.5	21,90%	198,1	14,65%	31,5	17
Полтавський	10858.6	37,77%	582,4	43,07%	53,6	24
Полтавська область	28748		1352,3		47,0	60

Населення. Чисельність наявного населення в області (станом на 01.01.2022) була 1352,3 тис. осіб. В обласному центрі проживало 279,6 тисяч осіб. Щільність населення 47,0 осіб на км². За рівнем урбанізації та системи розселення Полтавська область належить до 2-го типу регіонів (за класифікації SSRD-2009). Це високо індустріалізовані та високоурбанізовані регіони з рівнем розвитку вище середнього.

Зайнятість. Згідно з останніми статистичними даними - середньооблікова кількість штатних працівників на підприємствах, установах та організаціях області у січні 2022 року становила 256,3 тис. осіб в усіх сферах економічної діяльності, з них у промисловості – 30,1%, у сільському, лісовому та рибному господарствах –10,1%, в будівництві – 4,1%, в оптовій та роздрібній торгівлі, ремонті автотранспортних засобів і мотоциклів – 7,1%, в освіті – 13,6%, в охороні здоров'я та наданні соціальної допомоги –12,0%.

⁸ Матеріал з Вікіпедії https://uk.wikipedia.org/wiki/Полтавська_область,

⁹ За даними порталу <https://geomap.com.ua/uk-gr/506.html#:~:text=Область%20багата%20на%20корисні%20копалини,глини%20та%20піски%2C%20подекуди%20торф.>

¹⁰ За даними порталу «Децентралізація». URL: <https://decentralization.gov.ua/areas/0532>

Транспортна інфраструктура.

Залізничний транспорт Полтавщини по Україні займає друге місце в перевезенні вантажів і третє — в перевезенні пасажирів. Експлуатаційна протяжність залізниць на території області становить 853,4 км. Щільність залізниць в розрахунку на 100 км² 2,96 км (Україна — 3,8 км).

Залізниця по області розміщена досить рівномірно. Максимальна віддаленість населених пунктів від залізниці не перевищує 50 км. Найбільшими та структуроутворюючими залізничними вузлами є: Полтава, Кременчук, Гребінка, Ромодан, а також: залізничні станції: Лубни, Миргород.

В області сформована мережа автобусних маршрутів, яка постійно оновлюється залежно від соціальних потреб населення. Відповідно до укладених договорів 130 перевізників усіх форм власності виконують рейси на 560 внутрішньообласних автобусних маршрутах (186 міжміських та 374 приміських). Станом на 01.01.2023 в області функціонувало 14 автостанцій. Загальна протяжність доріг області становить 1857,4 км, на яких розташована 662 мостова споруда загальною довжиною 23,1 км.

Мережа доріг загального користування налічує 8875,5 км доріг та 571 мостові споруди довжиною 20,0 км і знаходиться в підпорядкуванні Служби автомобільних доріг у Полтавській області Державної служби автомобільних доріг України.

По території області проходять автомагістралі:

Європейський маршрут E40, що містить автошлях Київ — Харків — Ростов-на-Дону M03 з відгалуженням Полтава — Красноград

Європейський маршрут E584, що містить автошлях Полтава — Кременчук — Олександрія M22

Мережа доріг державного значення становить 890,9 км. Дороги місцевого значення загального користування — 7984,6 км. За протяжністю доріг місцевого значення область займає в Україні 4-те місце. Щільність доріг становить 0,310 км/км², що вище середнього в Україні (0,209 км/км²).

Соціальна інфраструктура. Медична допомога населенню області надається в 87 закладах первинної медичної допомоги (понад чотири десятки із них – приватної форми власності, в т. ч. 36 юридично самостійних центрах первинної медико-санітарної допомоги (ЦПМСД), до яких, як структурні підрозділи, ввійшли 344 лікарські амбулаторії загальної практики – сімейної медицини (АЗПСМ) та 614 фельдшерсько-акушерських пунктів (ФАП). Серед надавачів медичних послуг – 98 закладів спеціалізованої медичної допомоги. Стаціонарні відділення має 51 лікарня. Загальна потужність ліжкового фонду минулого року складала 9130 ліжок.¹¹

Сфера освіти області станом на 01.01.2022 р. налічувала: У Полтавській області функціонують 635 закладів освіти усіх типів (дитячих садків – 256, ясел-садків – 259), видів (загального розвитку – 603, комбінованого – 28, санаторних – 1, спеціальних – 3) та форм власності (631 – комунальні, 1 – державний, 3 – приватні).

Загальна середня освіта представлена 619 закладами загальної середньої освіти з контингентом понад 132,7 тис. осіб.

Освітню діяльність з підготовки кваліфікованих робітників здійснюють 38 державних закладів професійної (професійно-технічної) освіти. Серед них 15 – сільськогосподарського профілю, 7 – будівельного, 8 – промислового та 8 закладів сфери обслуговування.

Мережа ВНЗ Полтавської області складає 31 навчальний заклад державної форми власності, з яких 6 – III-IV рівнів акредитації, та 25 – I-II рівнів акредитації.

Полтавщина належить до регіонів України із самобутньою та унікальною культурною спадщиною. У Полтавській області нараховується 146 музеїв, з яких 38 комунальних, 1

¹¹ Дані: <https://itmed.org/interview/medichna-galuz-poltavshchini-vistoyala-ob-dnalasya-v-dinu-rodinu-direktor-departamentu-okhoroni-zdor/>

національний, 1 державний та 106 закладів, які працюють на громадських засадах, зберігають близько 0,5 млн експонатів, що належать до Музейного фонду України.

В області розташовані Полтавський академічний обласний український музично-драматичний театр імені М. В. Гоголя та Полтавський обласний театр ляльок.

Економіка. Промисловість.

У промисловому секторі економіки працює майже 1400 підприємств різних форм власності, з них 200 – великих та середніх, решта (1200) – малі та мікропідприємства. Як базис регіональної економіки промисловий комплекс стабільно забезпечує майже 50% валової доданої вартості, понад третину зайнятих осіб в економіці області; половина надходжень до зведеного бюджету сплачено ТОП-10 найбільшими промисловими підприємствами регіону (35,0 млрд грн).

В структурі промислового виробництва області найбільша частка належить нафтогазовидобувному комплексу, гірничодобувній та харчовій промисловості, а також машинобудуванню.

У січні 2022 р. порівняно із січнем 2021 р. індекс промислової продукції становив 104,5%.

У добувній промисловості та розробленні кар'єрів обсяги виробництва продукції зменшилися на 1,0%. За січень 2022 р. видобуто 38,8 тис.т газового конденсату природного, одержаного з родовищ газу природного, 760,0 млн м3 газу природного скрапленого або в газоподібному стані.

У переробній промисловості обсяг виробленої продукції зріс на 23,6%, у тому числі у виробництві харчових продуктів, напоїв і тютюнових виробів — на 3,6%, текстильному виробництві, виробництві одягу, шкіри, виробів зі шкіри та інших матеріалів — на 27,2%, виготовленні виробів з деревини, виробництві паперу та поліграфічній діяльності — на 20,5%, виробництві хімічних речовин і хімічної продукції — на 13,8%, виробництві гумових і пластмасових виробів, іншої неметалевої мінеральної продукції — на 14,2%, металургійному виробництві, виробництві готових металевих виробів, крім машин і устаткування — на 32,2%, машинобудуванні — на 45,0%.

Сільське господарство.

За обсягом виробництва валової продукції область займає 4 місце, частка Полтавщини в загальному обсязі валової продукції становить 5,9%.

В області обробляється 2,2 млн га сільськогосподарських угідь, з них 1,8 млн га ріллі. Сільгоспідприємствами засівається 1,3 млн га угідь, господарствами населення – 418 тис. га. Маючи 5,5% сільгоспугідь в Україні аграрії Полтавщини вирощують 7,0% від загальнодержавного обсягу зернових культур, 10,4% – кукурудзи, 9,6% – цукрових буряків, 7,0% – сої, 6,0% – соняшнику.

Сільськогосподарське виробництво на Полтавщині здійснюють 3,5 тис. сільськогосподарських підприємств, у тому числі 2,5 тис. фермерських господарств та 185,7 тис. особистих селянських господарств.

У січні 2022 р. індекс сільськогосподарської продукції порівняно із січнем 2021 р. становив 99,8%, у тому числі в підприємствах — 105,3%, у господарствах населення — 93,1%.

Малий бізнес. Кількість малих підприємств на 10 тис. населення (станом на 01.01.2021 р.) – 59 одиниць, фізичних осіб-підприємців -365. Питома вага малих підприємств у загальному обсязі реалізованої продукції, робіт, послуг регіону (без ПДВ та акцизу) – 17,3 %. Кількість суб'єктів підприємницької діяльності – фізичних осіб станом на 01.01.2021 р. – 55,4 тис. осіб.

Миргородський район

Миргородський район розташований у північній та центральній частині Полтавської області та межує з Сумською та Чернігівською областями та був утворений під час адміністративно-територіальної реформи в Україні 2020 року. Адміністративний центр — місто Миргород. Площа — 6287,7 км² (21,9 % від площі області). Район характеризується рівнем щільності

населення – 31,5 осіб/ км², що нижче за середній показник по регіону. Таким чином, на території району проживає близько 198,1 тисячі жителів.

Миргородський район є адміністративною одиницею субрегіонального рівня Полтавської області, яка об'єднує 17 територіальних громад - 8 сільських, 5 селищних, 4 міських:

Район багатий на корисні копалини. В межах району виявлені нафта, газ, буре кам'яне вугілля, торф, кам'яна сіль. Одним із перших нафтогазоконденсатних родовищ було Великосорочинське. Будівельні матеріали представлені запасами гіпсу, пісковика, каоліновими й гончарними глинами, гравієм, що залягають на першій надпойменній терасі річки Псел між Великими Сорочинцями і Матяшівкою.

У контексті аналізу економіки Миргородський район представлений потужним агропромисловим сектором, машинобудуванням, розвинутою харчовою промисловістю. Серед сільськогосподарських культур, які вирощують в Миргородському районі, зернові культури займають перше місце.

Очевидно, що соціальним, економічним, культурним, освітньо-науковим та інноваційним центром району є місто Миргород, у якому та навколо якого сконцентрована значна кількість підприємницьких структур у регіоні, та яке є важливим транспортним вузлом.

Порівняльна характеристика Миргородської міської територіальної громади та подібних громад

Для порівняння основних показників розвитку Миргородської міської територіальної громади обрано:

Лубенську міську територіальну громаду, яка є сусідньою громадою та має подібну структуру економіки.

Хорольську міську територіальну громаду, яка є сусідньою громадою та має подібну структуру економіки.

Лохвицьку міську територіальну громаду, яка у своєму складі має 49 сільських населених пунктів, характеризується потужним логістичним та агропромисловим потенціалом.

Основні порівняльні характеристики вище вказаних громад подано у таблиці 2.4.

Таблиця 2.4 Порівняльна характеристика Миргородської МТГ та подібних громад¹²

Показник	Миргородська	Лохвицька	Лубенська	Хорольська
Демографія				
Населення на початок 2022 р., осіб	48788	21840	67483	31622
Середній приріст населення 2001-2022 (%)	-19,6	-25,2	-25,2	-33,4
Густина населення, осіб/км ² .	78,47	26,70	62,70	29,80
Чисельність міського населення, тис. осіб	37,88	11,27	45,03	12,84
Кількість населення адмінцентру, тис. осіб (%)	78	50	65	39
Частка осіб молодше працездатного віку, %	13,4	14,7	14,5	14,5
Частка осіб старше працездатного віку, %	26,5	26,6	28,1	27,7
Частка осіб працездатного віку, %	59,6	58,6	57,4	57,8

¹² За даними ІАС Паспорт громади

Показник	Миргородська	Лохвицька	Лубенська	Хорольська
Кількість учнів, що навчається в навчальних закладах територіальних громад, осіб	5148	2307	7140	2969
Кількість дошкільнят, що відвідують ЗДО територіальних громад, осіб ¹³	1107	586	1272	590
Територія, кв км				
Площа, кв. км	632.1	819.5	1076.1	1062.4
Кількість населених пунктів	37	50	63	93
Кількість старостинських округів	-	12	11	10
Фінанси¹⁴				
Надходження загального фонду на 1 мешканця, 2022 р., грн	9 812	15840	7090	6809
Дохідність земель (співвідношення плати за землю до території громади), 2022 р., тис.грн	80,72	48,10	55,19	24,18
Питома вага місцевих податків і зборів в доходах загального фонду, 2022 р., %	26,06	42,8	27,49	28,4
Фіскальна віддача території (співвідношення надходжень загального фонду до території громади) 2022 р., тис. грн/км ²	776,87	423,65	447,86	202,83
Видатки загального фонду на 1-го мешканця, 2022 р., тис. грн	10,44	14,41	8,78	9,7
Капітальні видатки на 1-го мешканця, тис. грн	1,38	1,33	0,616	0,324
Видатки на утримання апарату управління на 1 мешканця у 2022 р., тис.грн	1,27	1,86	1,15	1,34
Індекс податкоспроможності, 2022 р. ¹⁵ ,	1,13	0,80	0,84	0,82
Об'єкти соціальної інфраструктури				
Заклади професійно-технічної/фахової освіти, один.	4	2	2	2
Кількість ДНЗ, один.	15	13	25	22
Заклади середньої освіти, один.	16	17	23	24
Кількість закладів, що надають первинну медичну допомогу	21	34	37	50

13

14 <https://decentralization.gov.ua/news/14281>15 <https://www.arcgis.com/apps/dashboards/e0c20d364bef4ab9b7c944e9e27e88c5>

Показник	Миргородська	Лохвицька	Лубенська	Хорольська
Кількість будинків культури в територіальній громаді	17	24	47	36
Кількість публічних бібліотек в територіальній громаді	13	23	26	35

Висновки

1. Миргородська міська територіальна громада, об'єднавши 1 міську раду та 11 сільських рад, являє собою адміністративно-територіальну одиницю в складі 37 населених пунктів з адміністративним центром у місті Миргород. Площа території громади становить 632,1 км². Громада створена навколо міста обласного значення що дозволило їй зосередити на своїй території всі важливі інфраструктурні об'єкти.

2. По щільності населення громада є високоурбанізованою серед громад конкурентів та знаходиться вище них по індексу податкоспроможності (1,13) з найменшою площею. Індекс податкоспроможності — співвідношення середньоукраїнського ПДФО на людину до обсягу ПДФО на людину в громаді: 0,3 — низький, 0–3–0,9 — середній, від 0,9 — високий.

3. Миргород відомий на всю Україну та у далекому зарубіжжі завдяки 8 закладам санаторно-курортного типу і славнозвісній мінеральній воді «Миргородська», яка по праву зветься королевою мінеральних вод.

4. Місто Миргород розташоване на перехресті цікавих туристських маршрутів та має зручне залізничне сполучення завдяки комфортабельному швидкісному «Столичному експресу», що з'єднує міста Київ – Миргород – Полтава – Харків.

3. ПРИРОДНИЙ ПОТЕНЦІАЛ ГРОМАДИ

Ландшафтні особливості рельєфу, характеристика ґрунтів та гідрологія, корисні копалини, кліматичні умови

Ландшафтні особливості рельєфу

Територія громади розташована у лісостеповій географічній зоні лівобережної частини Придніпровської низини. Це обумовило м'який, без різких коливань температури, клімат (середньорічна літня температура - +16,5°C, зимова - 6,1°C). Кількість опадів – 494 мм/рік.

В цілому клімат у Миргородській МТГ помірно-континентальний, недостатньо вологий, теплий, сприятливий для розвитку промисловості та сільського господарства. Найбільший вплив на формування погодних умов і клімату мають величина і характер сонячного випромінювання, віддаленість регіону від великих водних мас, належність області до зони дії переважно атлантичних помірних та арктичних холодних повітряних мас, рівнинність.

Характеристика ґрунтів



Рисунок 3.1 Структура ґрунтів Миргородської МТГ¹⁶

- Чорноземи реградовані
- Чорноземи глибокі малогумусні
- Чорноземи глибокі малогумусні вилуговані
- Чорноземи звичайні малогумусні
- Чорноземи опідзолені
- Сірі опідзолені ґрунти
- Лучні та чорноземно-лучні глибоко-солонцюваті ґрунти

¹⁶ Карта ґрунтів України. <https://superagronom.com/karty/karta-gruntiv-ukrainy#win15>

Громада розташована в зоні чорноземних ґрунтів з типовими малогумусними, середньо- і важкосуглинистими видами.

Чорноземні ґрунти утворились в лісах в умовах недостатнього зволоження під степовою рослинністю. Це найпоширеніші в Україні типи ґрунтів що займають майже 65% території країни і є її національним багатством. Високий вміст гумусу (8-15%) та зернисто-грудкувата структура роблять їх найбільш родючими не лише в Україні, а й у світі. Шар перегною в чорноземах має значну товщину – від 0,4 м до 1 м і більше. Різні підтипи чорноземів широко розповсюджені в різних районах країни: у лісостепу – підзолисті та типові чорноземи, у північній частині степу – звичайні чорноземи, на півдні степу – південні чорноземи. Різноманітність підвидів та їх обумовленість різною вологістю місцевості. Загалом в Україні зосереджена п'ята частина всіх чорноземів у світі. Чорнозем розрізняється по відсотковому співвідношенню «чистого» гумусу до ґрунту: сільногумусні «жирні» ґрунти (9-10%); середньогумусні (5-9%); малогумусні (4-5%); слабогумусні (до 4%).

Найбільш поширеними в Миргородській МТГ є чорноземи, що мають середньо-суглинковий механічний склад та в основному належать до малогумусних та середньогумусних. В цілому ґрунти належать до родючих і забезпечують вирощування всіх сільськогосподарських культур. З глибиною ґрунт переходить в материнську породу – глину. Товщина переходового шару – 60-80 см. Карбонати залягають на глибині 30 см.

Структура земельного фонду.

Загальна площа земельних ресурсів громади 63744,97 га. В структурі земель громади 83,5 відсотки земель використовуються для сільського господарства, 4,3% під лісами, під забудовою - 2,84 %, водні ресурси займають 5,62 % території, є також і заболочені землі на них припадає 4% земельного фонду.

Важливим фактором капіталізації земельних ресурсів є їх актуальна нормативна грошова оцінка. Проведення нормативної грошової оцінки земель населених пунктів передбачено статтями 13, 18 Закону України "Про оцінку земель". Її результати використовуються для визначення розміру земельного податку, орендної плати за земельні ділянки державної та комунальної власності, розробки показників та механізмів економічного стимулювання раціонального використання та охорони земель.

У населених пунктах Миргородської МТГ остання нормативна грошова оцінка проводилась у 2010-2013 роках - 20 населених пунктів, 2018-2022 -16 (додаток А, таблиця А.1). При цьому, проведення повторної нормативної грошової оцінки земель населених пунктів повинне здійснюватися щонайменше один раз на 5-10 років (залежно від місця розташування земельної ділянки та її цільового призначення).

Вказані роботи впливають на дохідну частину місцевих бюджетів. Проведення нормативної грошової оцінки має не тільки регуляторний характер щодо поліпшення земельних відносин, а також значний соціально-економічний аспект, оскільки за рахунок зростання надходжень від плати за землю органи місцевого самоврядування отримують додаткову можливість підвищувати соціально-економічний стан населених пунктів, сприяти виконанню регіональних програм розвитку адміністративно-територіальних одиниць, розробити механізми економічного стимулювання раціонального використання та охорони земель.

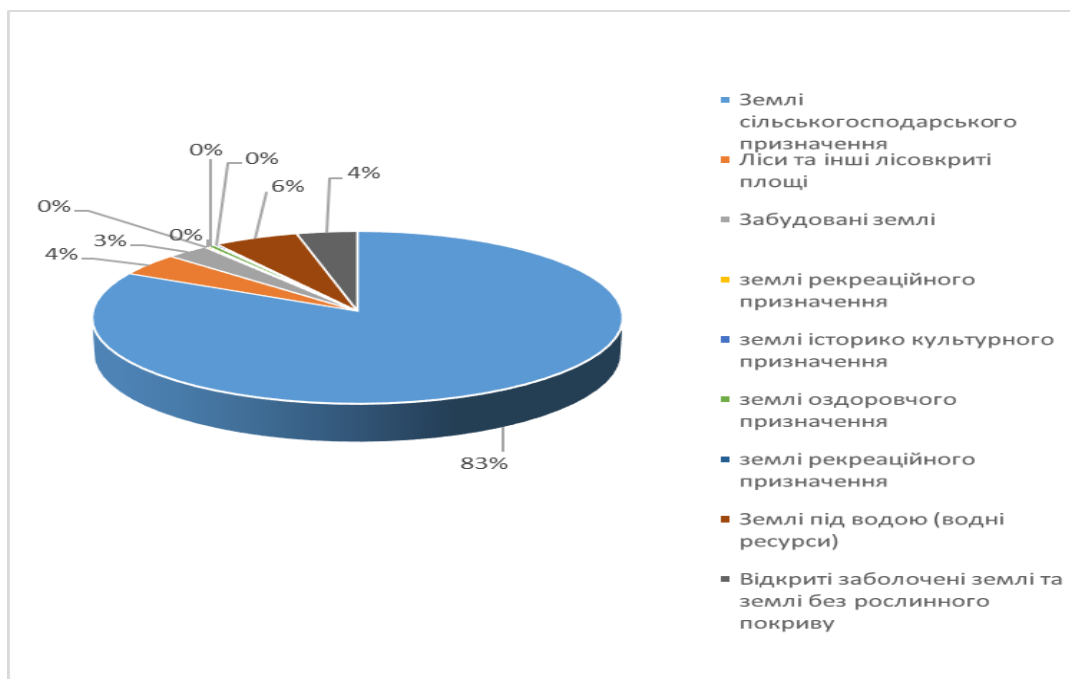


Рисунок 3.2 Структура земельних ресурсів Миргородської МТГ

На території Миргородської громади здійснюють сільськогосподарську діяльність 58 суб'єктів господарювання.

Серед них:

- Миргородський державний гренажний завод;
- ТОВ «Промінь-Приват», землі знаходяться в оренді ;
- ТОВ «УкрЛатАгро», землі знаходяться в оренді.

Таблиця 3.1 Структура земельного фонду Миргородської МТГ в розрізі категорій земель

Категорія земель	Площа, га	Відсотків до загальної площі
Землі сільськогосподарського призначення	53215,379	83,48%
Ліси та інші лісовкриті площі	2729,6347	4,28%
в тому числі		
лісові землі	2518,5409	3,95%
чагарники	211,0938	0,33%
Забудовані землі	1812,8337	2,84%
в тому числі		
під житловою та громадською забудовою	1812,8337	2,84%
землі промисловості, транспорту, зв'язку, енергетики, оборони та іншого призначення	1783,58	2,80%

Категорія земель	Площа, га	Відсотків до загальної площі
землі рекреаційного призначення	158,1852	0,25%
землі історико культурного призначення	0,041	0,00%
землі оздоровчого призначення	307,2	0,48%
землі рекреаційного призначення	158,1852	0,25%
Землі під водою (водні ресурси)	3579,9346	5,62%
в тому числі		
під ставками, озерами	594,7564	0,93%
природними водотоками (річками)	401,4633	0,63%
штучними водотоками (каналами, колекторами, канавами) ставками	30,8	0,05%
Відкриті заболочені землі та землі без рослинного покриву або з незначним рослинним покривом	2552,2149	4,00%
ВСЬОГО	63744,97	

Визначення цільового призначення земельних ділянок сприятиме їх ефективному використанню, залученню інвесторів у громаду. Тому у сфері земельних відносин проводиться інвентаризація для визначення площ категорій земель, які перебувають в підпорядкуванні громади.

Головним ризиком для земельних ресурсів залишатиметься нераціональне землекористування, деградація та виснаження ґрунтів внаслідок інтенсивного ведення сільського господарства, самовільне землекористування без правовстановлюючих документів тощо.

АНАЛІТИЧНА КАРТА: ЗЕМНИЙ ПОКРИВ

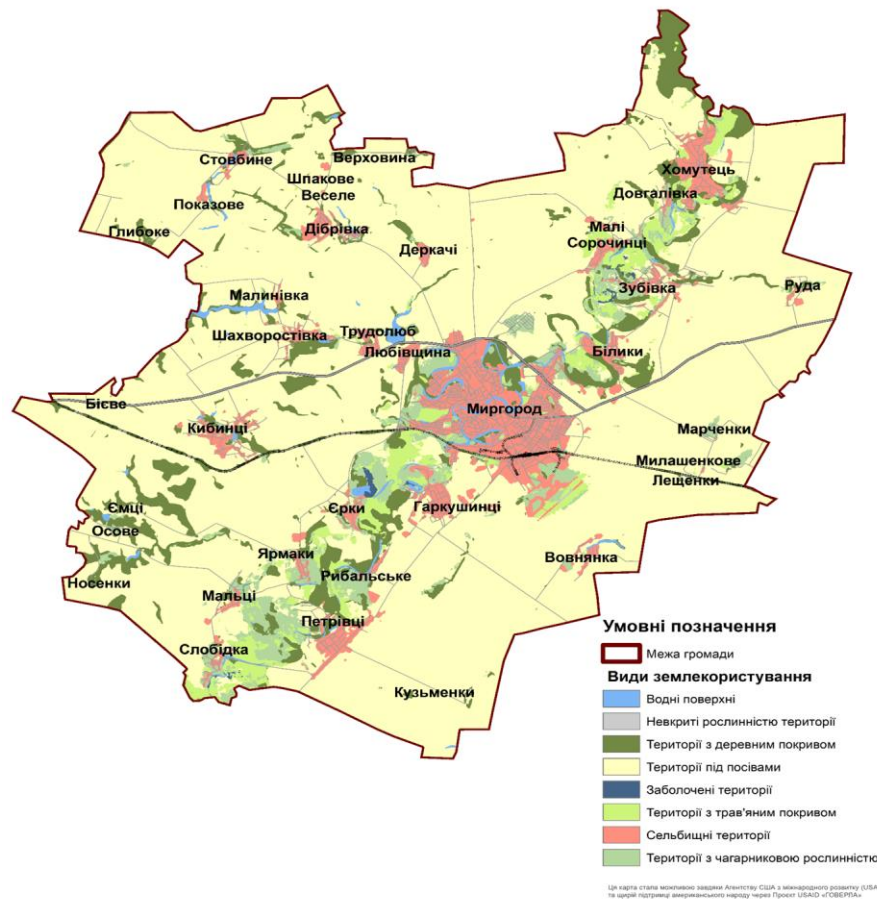


Рисунок 3.3 Земний покрив

Території під посівами займають більшу частину площі міської територіальної громади близько 80 відсотків, незначна частина з деревовидним та трав'яним покриттям

Загалом ОМС мають досить обмежені можливості розв'язання проблем управління земельними ресурсами, зокрема: процес передачі землі сільськогосподарського призначення поза межами населених пунктів у комунальну власність територіальних громад стартував у лютому 2018 року, передача земель у власність громади мала б створити можливість розпоряджатися землею на свій власний розсуд та отримувати від цього зиски.

Головним ризиком для земельних ресурсів залишатиметься нераціональне землекористування, деградація та виснаження ґрунтів внаслідок інтенсивного ведення сільського господарства, самовільне землекористування без правовстановлюючих документів тощо.

Лісові масиви

Зональні типи рослинності – широколистяні ліси та лучні степи – займають незначні площі. Ліси трапляються переважно на терасах річкових долин. Їх поширенню, крім антропогенного впливу, заважає засолення ґрунтів, яке є характерним для області.

Ліси характеризуються середньою продуктивністю. Щорічний приріст деревини на 1 га 4,088 метрів кубічних, лісистість (відношення покритої лісом площі до загальної площі регіону) близько 9 відсотків.

На території громади є невелика кількість лісових масивів, серед яких переважають змішані та хвойні ліси, багаті на гриби та ягоди. Площа озелених територій загального користування (парків, садів, скверів, бульварів), які розташовані та території забудови міста на 1 жителя становить 21,1 м².

Природно-заповідний фонд Миргородської міської ради має у своєму складі території місцевого значення (рис. 3.4).¹⁷

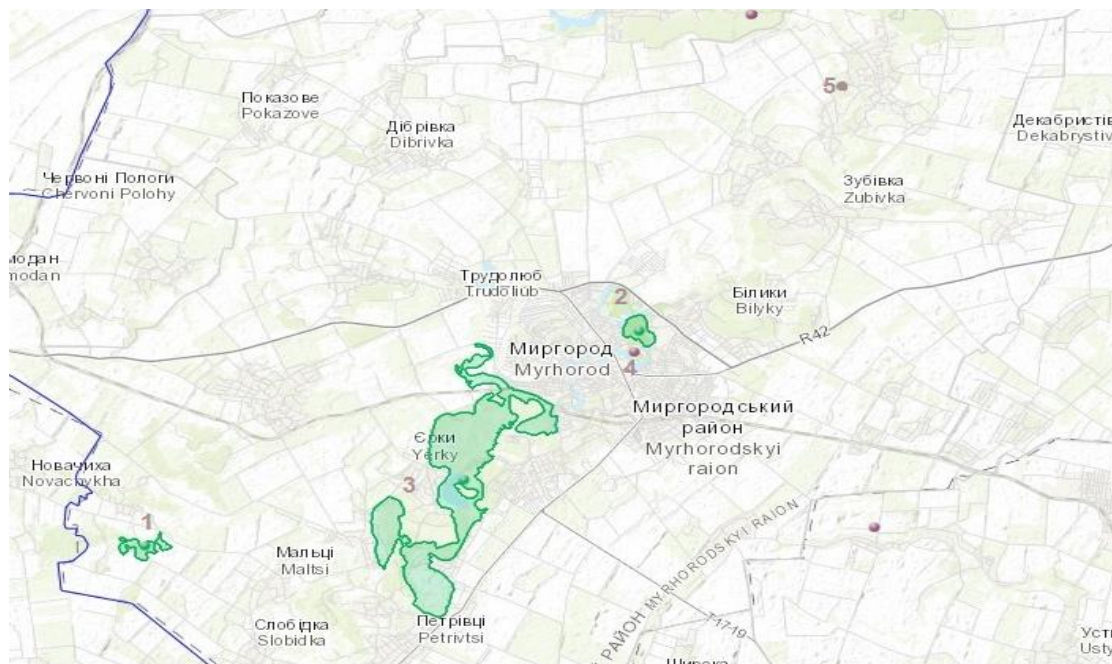


Рисунок 3.4 Місце розташування природно-заповідних об'єктів, які розташовані на території Миргородської МТГ

Природно заповідний фонд Миргородської МТГ має у своєму складі 4 території місцевого значення та 1 загальнодержавного значення.

1. Ландшафтний заказник місцевого значення “Осове”, утворений згідно з рішенням Полтавської обласної ради від 27.10.1994, площею 65 га. Територія заказника — з типовим лісостеповим ландшафтом. Місце зростання коручки морозникоподібної, ранника весняного. Заказник розташовується на високому правому березі ставу на малій річці, що впадає у Хорол.

У заказнику переважають грабово-дубові ліси віком 80-90 років. Тут також зростають клен гостролистий, липа звичайна, клен польовий, клен татарський.

У трав'яному покриві переважають рослини, характерні для широколистяних лісів: зірочник лісовий, яглиця звичайна, копитняк європейський, купина багатоквіткова, тонконіг дібровний. Навесні квітнуть проліска сибірська, анемона жовтецева, пшінка весняна. Трапляються рідкісні рослини — медунка м'яка та омфалодес завитий. На узліссях зростає вишня степова.

2. Ландшафтний заказник місцевого значення “Урочище Березовий гай”, утворений згідно з рішенням Полтавської обласної ради від 02.12.1999 року. площею 63,9 га.

Розташований у північній частині міста. З південного заходу, заходу та півночі обмежений річкою Хорол, до південно-східної частини прилягає став. Охороняється мальовничий лісовий масив (лісопарк) з луками і прибережною (запlavною) рослинністю. З деревних насаджень переважають береза (звідси й назва), сосна, дуб, липа, клен.

Парк облаштований пішохідними доріжками, альтанками, лавками. Використовується як відпочинкова зона миргородських курортів і санаторіїв

¹⁷ За даними Природно заповідного фонду України <https://pzf.land.kiev.ua/pzf-obl-16.html>

3. Ландшафтний заказник місцевого значення “Ярмаківський”, утворений згідно з рішенням Полтавської обласної ради від 06.09.2007 року, площею 1053.6 га.

Заказник розташований в Миргородському районі Полтавської області на південно-західній околиці міста Миргород в напрямку сіл Гаркушинці — Рибальське — Єрки. Ландшафтний заказник місцевого значення «Ярмаківський» має особливе природоохоронне, наукове, естетичне та пізнавальне значення. Являє собою цінний природний комплекс, що охоплює луки і ділянки з багатою природною рослинністю.

4. Гідрологічна пам'ятка природи місцевого значення “Джерело мінеральної води на території парку”, утворена згідно з рішенням Облвиконкому Полтавської обласної ради від 18.04.1964 року, площею 2 га.

Розташована в межах міста Миргород Полтавської області, на території курортного парку. Перебуває у віданні: Миргородське відділення ПрАТ «Укрпрофоздоровниця». Статус присвоєно для збереження джерела мінеральної води, яка має лікувальні властивості, а також прилеглої території парку.

5. Парк-пам'ятка садово-паркового мистецтва національного значення “Хомуцький парк”, створена постановою Держкомітету УРСР з екології і раціонального природокористування №18 від 30.08.1990 року, площею 77 га. Розташована в Миргородській громаді Полтавської області, в селі Хомутці, що на північний схід від міста Миргорода. Хомуцький парк — один з чотирьох на Полтавщині парків-пам'яток садово-паркового мистецтва загальнодержавного значення

У XVIII столітті в селі Хомуць, яке належало родині Апостолів, була побудована садиба в стилі бароко, а довкола неї розпланований сад бароко з оранжереєю. Рештки первісного розпланування збереглися посеред сучасного пейзажного парку.

У парку росте понад 20 видів і форм дерев та чагарників. Основа парку — природна діброва, в якій переважають трьохсотрічні дуби і липи. Цікавою ботанічною пам'яткою є дуб черешчатий — дуб-трійця, який був посаджений Муравйовим-Апостолом. Трапляються в парку також граб і береза, сосна, тополя. Серед чагарників зростають види глоду, шипшини, ліщина звичайна. Є багато і так званих «лісових бур'янів»: гравілат міський, кропива дводомна, чистотіл лісовий, підмаренник чіпкий, кінський часник.

Парк спланований у регулярному і ландшафтному стилях. Регулярна частина парку з доріжкою, яка обсаджена липою серцелистою і кленом гостролистим, розташована з боку головного фасаду. Особливо мальовничий ставок, який займає 2 гектари території парку. Його береги поросли рогозом вузьколистим і ряскою. Частина земель парку була відведена під сад, плодові дерева якого збереглися донині. Це яблуня, груша, слива, абрикоси. Паркові насадження поступово переходять в ліс і заплавні луки (річок Хомутця і Хоролу), які оточують садибу.

Водні ресурси

Основна водна артерія Миргородської громади - річка Хорол. Довжина 308 км, площа водозбірного басейну 3 870 км². Долина трапецієподібна, часто асиметрична, з підвищеними правими і пологими лівими схилами. Заплава заболочена, поросла чагарниками і лучною рослинністю. Річище на всій протяжності звивисте. В посушливі роки у верхній течії пересихає.

Хорол є перлиною Полтавщини, а мальовничі краєвиди водойми із заливними луками роблять відпочинок на її берегах незабутнім. Користується популярністю у рибалок – любителів. Використовується за для водопостачання та зрошування, поширеним є також рибальство. На річці споруджено декілька шлюзів-регуляторів, є водосховища.

Корисні копалини

Головним природним даром є унікальні цілющі властивості миргородського джерела, відкриті близько 85 років. Вода Миргородського джерела відноситься до слабо мінералізованих хлоридно – натрієвих вод та близька за вмістом хлористого натрію до мінеральної води відомих європейських курортів Соден, Баден-Баден, Аахен. Водноносний горизонт

мінеральної води "Миргородська" знаходиться в Юрських відкладеннях на глибині 620 м, фільтрат виходить з глибини 660-690 м, вода виходить на поверхню під тиском (фонтан до 6 м), температура +20-22 °С.

Миргородська мінеральна вода – прозора, солонувата на смак, без запаху або з незначним запахом сірководню.

Мікроелементи - мідь, йод, бром, фтор, - які містяться у "Миргородській" відіграють важливу роль у життєдіяльності організму, адже вони входять до складу багатьох ферментів, вітамінів, гормонів.

Є поклади нафти, газу, торфу (в долині р. Хорол). Нерудні корисні копалини: пісок (будівельний, білий кварцовий, кольоровий), глини, ворха, мергель, лес (в долинах річок та по балках)

Кліматичні умови

Природні умови на території громади визначаються тим, що вона розташована у лісостеповій географічній зоні лівобережної частини Придніпровської низовини. Це обумовило м'який, без різких коливань температури, клімат (середньорічна літня температура - +16,5 °С, зимова – - 6,1°С). Кількість опадів – 494 мм/р., недостатньо вологий, теплий, сприятливий для розвитку промисловості та сільського господарства.

Найбільший вплив на формування погодних умов і клімату мають величина і характер сонячного випромінювання, віддаленість регіону від великих водних мас, належність області до зони дії переважно атлантичних помірних та арктичних холодних повітряних мас, рівнинність. В літні місяці переважають вітри північно-західного та західного напрямку, в холодну пору року – східні. Середня дата появи снігового покриву припадає на другу декаду листопада, а його схід припадає на третю декаду березня. Протягом останніх десятиліть в Україні та на Полтавщині зокрема чітко спостерігаються прояви зміни клімату. Результати досліджень свідчать, що середньорічна температура повітря та деякі інші метеорологічні параметри відрізняються від значень кліматичної норми (усередненого значення за період 1961–1990 рр.). За даним метеорологічних спостережень, проведених на найближчій метеорологічній станції у м. Лубни в період з 1970 по 2020 р., середньорічна температура у цьому регіоні зросла приблизно на +2°С порівняно з кліматичною нормою 1961-1990 рр

Екологічна ситуація

Поточний стан атмосферного повітря

За даними Головного управління статистики у Полтавській області у 2022 році від стаціонарних джерел забруднення повітря надійшло 25,8 тис. т забруднюючих речовин (без урахування викидів діоксиду вуглецю), що на 26,635 тис. т, або на 50,8% менше ніж у 2021 році. За останніми даними серед стаціонарних джерел головними забруднювачами є підприємства міст Кременчук та Горішні Плавні.

Щільність викидів від стаціонарних джерел забруднення у розрахунку на квадратний кілометр території області становила 0,9 т шкідливих речовин (менше ніж середній показник в Україні (3,9 т) у 4,3 раза).

Обсяги викидів шкідливих речовин у розрахунку на одну особу області становили 19,8 кг (менше ніж середній показник в Україні у 2,8 раза): найвищі показники в області у Кременчуцькому районі – 74 кг на кожного мешканця; найменший показник у Полтавському районі лише 11,9 кг у розрахунку на одну особу.

Таблиця 3.2 Динаміка викидів забруднюючих речовин в атмосферне повітря від стаціонарних джерел забруднення, тон (дані 2018-2020 по м.Миргород)¹⁸

	2017	2018	2019	2020	2021	2022
Полтавська область	55893	52200	51000	45800	52434,5	дані відсутні
м. Миргород	123	116	90,7	92	Дані по району 9426,8	дані відсутні

Динаміка викидів у м.Миргороді з 2017 по 2020 рік свідчить про зменшення викидів в атмосферне повітря, а їх концентрація свідчить про належність Миргородської МТГ до однієї з найбільш екологічно чистих громад Полтавської області.

За підсумками 2020 року у зв'язку зі зниженням обсягів виробництва в малому і середньому бізнесі, орієнтацією громади на оздоровчо-лікувальну спеціалізацію, спостерігаємо зменшення викидів забруднюючих речовин в атмосферне повітря по місту та по області загалом. В порівнянні з 2018 роком даний показник у 2020 році суттєво знизився.

Скорочення відбувається, у тому числі через впровадження сучасних методів та високотехнологічного обладнання для очищення газопилових потоків від джерел викидів на підприємствах громади.

Основними забруднювачами атмосферного повітря були підприємства агропромислового комплексу та автомобільний транспорт.

Простежується закономірність сезонних змін. Саме у холодний період зростає забрудненість діоксидом сірки та розчинними сульфатами, що пов'язано зі збільшенням викидів продуктів згоряння палива.

Таблиця 3.3 Викиди стаціонарними джерелами в атмосферне повітря, в тому числі по найпоширеніших речовинах(пил, діоксид сірки, діоксид азоту, оксид вуглецю) у 2020 році, тис. тон ¹⁹

	Обсяги викидів забруднюючих речовин, всього	У тому числі			
		пил	діоксид та інші сполуки сірки	сполуки азоту	оксида вуглецю
Полтавська область	11,584	45,814	7,191	9,119	9,453
Миргородський район	0,334	дані відсутні	дані відсутні	дані відсутні	дані відсутні
Миргород	0,092	0,011	0,004	0,028	0,038

Поверхневі води

Поверхневі води є стратегічним відновлювальним природним ресурсом. Підвищується антропогенний вплив на поверхневі води і як наслідок – їх забруднення (погіршення якості),

¹⁸ За даними РЕГІОНАЛЬНА ДОПОВІДЬ ПРО СТАН НАВКОЛИШНЬОГО ПРИРОДНОГО СЕРЕДОВИЩА В ПОЛТАВСЬКІЙ ОБЛАСТІ за 2017, 2018, 2019, 2020, 2021 роки <https://nupp.edu.ua/page/iformatsiyno-monitoringoviy-tsentr-dovkillya-poltavshchini.html#collapse-collapses1>

¹⁹ За даними РЕГІОНАЛЬНА ДОПОВІДЬ ПРО СТАН НАВКОЛИШНЬОГО ПРИРОДНОГО СЕРЕДОВИЩА В ПОЛТАВСЬКІЙ ОБЛАСТІ за 2020 рік <https://nupp.edu.ua/page/iformatsiyno-monitoringoviy-tsentr-dovkillya-poltavshchini.html#collapse-collapses1>

зменшується біорізноманіття водних систем, погіршується придатність води для основних цілей водовикористання.

Значно забруднені органічними речовинами води невеликих річок: Остер, Ів'янка, Гнилоп'ять, Сквирка, Супій, Осична, Сула, Удай, Хорол, скидного каналу Бортницької станції аерації, де максимальні показники мали значення у межах 101,0 – 235,0 мгО/дм³.

Стан водних ресурсів

У таблиці 3.5 наведено показники використання води суб'єктами господарювання Миргородської громади, які відповідно до Порядку ведення державного обліку водокористування зобов'язані звітувати про використання води (за даними Державного водного кадастру за розділом: «Водокористування»). Наведені дані засвідчують, що у міській територіальній громаді суб'єкти господарювання не здійснюють скид неочищених зворотних (стічних) вод в поверхневі водні об'єкти.

Таблиця 3.4 Використання води у Миргородській громаді у 2022 році, млн м³.²⁰

Показник	Полтавська область	Миргородський район	Миргородська МТГ
Кількість водокористувачів, які звітують (одиниць)	578	122	15
Забрано із природних водних об'єктів, всього, у тому числі	100,886	8,046	0,476
з підземних водних об'єктів	64,289	7,152	0,47
Використано свіжу воду, всього, у тому числі	71,736	6,253	0,482
на питні і санітарно-гігієнічні потреби	33,111	3,729	0,044
на виробничі потреби	28,72	2,384	0,421
на потреби зрошення	5,709	0,03	0
на інші потреби	4,222	0,11	0,017
Загальне водовідведення	72,258	3,121	0,078
Скинуто в поверхневі водні об'єкти зворотних (стічних) вод, всього, у тому числі	67,112	1,209	0
забруднених	23,321	0,934	0
нормативно чистих без очищення	7,141	0	0
нормативно-очищених на спорудах	36,651	0,275	0
Скинуто транзитної води	2,774	0	0
Оборотне, повторне та послідовне використання	565,265	21,74	1,211

²⁰ [Державний водний кадастр за розділом: "Водокористування" - Набори даних - Data.gov.ua](https://data.gov.ua)

Водопостачання та водовідведення

Основним же джерелом питної води для жителів міста та сіл є водогони, які отримують воду з водоносного горизонту Бучакських відкладів, а також водоносного горизонту Харківських відкладів.

Бучакський водоносний горизонт залягає на глибині 150-200 м, добре захищений від поверхневих забруднень. Вода має стабільні мікробіологічні показники, що характеризують її епідемічну безпеку. Але природній вміст сухого осаду, хлоридів та фтору перевищує в декілька раз нормативні показники.

Вода водоносного горизонту Харківських відкладів (глибина 70-100м) менш захищена від поверхневих забруднень, по санітарно-мікробіологічним показникам та хімічному складу, в основному, відповідає санітарним вимогам. Окрім, хіба що в деяких населених пунктах, підвищеного вмісту заліза. Якраз це в значній мірі знижує якість води з цього водоносного горизонту за рахунок утворення у воді, яка деякий час постоїть в будь якій ємності, бурого осаду. Вміст заліза в питній воді сільських водогонів (сmt. Комишня, с. Ключниківка) такий, що немає негативного впливу на здоров'я людей.

У нашій місцевості він має назву Межигірсько-Обухівський, достатньо вивчений науковцями та широко використовується і таким знанням підприємством в Україні, як Миргородський завод мінеральних вод, міськводоканалом для підмішування води Бучакського водоносного горизонту, для зменшення вмісту в ній фторидів, хлоридів, сухого осаду.

Бучакський водоносний горизонт використовується частіше, ніж Харківський не в зв'язку з органолептичними вадами води з останнього, а в зв'язку з різною потужністю цих водоносних горизонтів. Перший у 2-5 раз потужніший, тому і використовується ширше.

Таблиця 3.5 Водопостачання та водовідведення (2018-2020 дані по м.Миргород, 2021-2022 дані по Миргородській МТГ)

Показники	2018	2019	2020	2021	2022
Протяжність мереж водопостачання, км	153,8	153,8	153,8	187,1	191,7
Протяжність мереж водовідведення, км	55,2	55,2	55,2	55,2	55,2
Споживання питної води, тис. м ³ – всього, у тому числі:	1395	1380	1415,9	1355,5	1213,1
- населення	1085,1	1080	1085,9	1073,7	1013
- підприємства	309,9	300	330	281,8	200,1

Стан ґрунтів

Використання земель без чіткого еколого – економічного та соціального обґрунтування стає причиною виникнення багатьох негативних явищ як екологічної, так і економічної природи. Зокрема, процеси водної та вітрової ерозії земель та інших несприятливих явищ у переважній більшості випадків спричинені саме нераціональним використанням і нехтуванням законами еколого-безпечного природокористування. Надмірне розширення площі ріллі за рахунок схилівих земель призводить до порушення екологічно збалансованого співвідношення земельних угідь. У результаті земельні ресурси деградують, забруднюються і виснажуються.

Водна і вітрова ерозії є найбільш суттєвим фактором зниження продуктивності земельних ресурсів. Інтенсивне сільськогосподарське використання земель призводить до зниження родючості ґрунтів через їх переущільнення, втрати грудкувато-зернистої структури, водопроникності та аераційної здатності з усіма екологічними наслідками, що звідси випливають.

Серед комплексу агротехнічних заходів, спрямованих на підвищення родючості ґрунтів, підтримання позитивного балансу поживних речовин у них, важливе місце належить внесенню мінеральних та органічних добрив.

Поводження з відходами

У Полтавській області за 2020 рік кількість утворених відходів I - IV класу небезпеки становить близько 98051,3 тисяч тон. У м.Миргород 25,95 тисяч тон, у зв'язку з відсутністю оновленої інформації в порівнянні із 2019 роком утворення відходів зменшилось.

Таблиця 3.6 Динаміка утворення відходів I-IV класу небезпеки тон²¹

	2018	2019	2020	2021	2022
Полтавська область	19825700	97442800	98051293,1	дані відсутні	дані відсутні
Миргородський район	21408,3	20438,8	17634,3	дані відсутні	дані відсутні
м.Миргород	21408,3	29898,2	25946,4	дані відсутні	дані відсутні

Основні екологічні проблеми

Загалом екологічна ситуація в громаді є достатньо сприятливою.. Відсутність великих промислових підприємств-забруднювачів та спеціалізація економіки громади у санаторно лікувальному напрямку, сільському господарстві та переробці позитивно впливають на якість атмосферного повітря, стану водних ресурсів.

Водночас для громади характерна наявність низки проблем екологічного характеру, основними з яких є:

- подальший розвиток роздільного збору твердих побутових відходів (ТПВ), а саме необхідність вилучення зі складу побутових відходів небезпечних для подальшої передачі їх спеціалізованим підприємствам на утилізацію;
- проблема із накопиченням та вивозом відсортованих відходів на переробку;

Висновки

1. *Найбільш поширеними в Миргородській МТГ є чорноземи, що мають середньо-суглинковий механічний склад та в основному належать до малогумусних та середньогумусних. В цілому ґрунти належать до родючих і забезпечують вирощування всіх сільськогосподарських культур. З глибиною ґрунт переходить в материнську породу – глину. Товщина перехідного шару – 60-80 см.*
2. *Території під посівами займають більшу частину площі міської територіальної громади близько 80 відсотків, незначна частина з деревовидним та трав'яним покриттям. Головним ризиком для земельних ресурсів залишатиметься нераціональне землекористування, деградація та виснаження ґрунтів внаслідок інтенсивного ведення сільського господарства, самовільне землекористування без правостановлюючих документів тощо.*
3. *Природно заповідний фонд Миргородської МТГ має у своєму складі 4 території місцевого значення та 1 загальнодержавного значення: Ландшафтний заказник місцевого значення "Осове", ландшафтний заказник місцевого значення "Урочище Березовий гай", ландшафтний заказник місцевого значення "Ярмаківський",*

²¹ Статистична інформація з 2021 року закрита у зв'язку з воєнним станом

гідрологічна пам'ятка природи місцевого значення "Джерело мінеральної води на території парку", парк-пам'ятка садово-паркового мистецтва національного значення "Хомутецький парк".

- 4. Головним природним даром є унікальні цілющі властивості миргородського джерела, відкриті близько 85 років. Вода Миргородського джерела відноситься до слабо мінералізованих хлоридно – натрієвих вод та близька за вмістом хлористого натрію до мінеральної води відомих європейських курортів Соден, Баден-Баден, Аахен.*
- 5. В цілому Миргородська міська територіальна громада відноситься до однієї з найбільш екологічно чистих територій. Цьому сприяють відсутність великих промислових підприємств-забруднювачів та спеціалізація економіки громади у санаторно лікувальному напрямку, сільському господарстві та переробці позитивно впливають на якість атмосферного повітря, стану водних ресурсів.*

4. ХАРАКТЕРИСТИКА НАСЕЛЕННЯ ТА ТРУДОВИХ РЕСУРСІВ

Населення Миргородської МТГ

Для з'ясування демографічної ситуації впродовж тривалого періоду варто проаналізувати демографічні показники у м. Миргороді та Полтавській області.

У таблиці 4.1. показано динаміку кількості живонароджених, померлих, природний приріст (скорочення) та міграційний приріст (скорочення) населення у місті Миргороді та Полтавській області за період 2010 - 2022 років.

Таблиця 4.1 Динаміка чисельності населення у місті Миргороді та Полтавській області, 2010-2023 рр (на 01.01 відповідного року), тис. чоловік.²²

		2010 р.	2015 р.	2020р.	2021 р.	2022 р.	2022 до 2021 р., %
Чисельність наявного населення	<i>Полтавська область</i>	1499,6	1449,0	1387,0	1 371,5	1 352,3	98,6 %
	<i>міська місцевість</i>	912,5	895,8	867,2	859,0	848,1	98,7 %
	<i>сільська місцевість</i>	587,1	553,2	519,8	512,5	504,2	98,4%
Чисельність наявного населення	<i>Миргородська</i>	41,2	40,603	39,1	49,6	48,7	98,2 %
	<i>міська місцевість</i>	41,2	40,6	39,1	38,5	37,9	98,4 %
	<i>сільська місцевість</i>	0			11,15	10,8	96,9 %
Кількість зареєстрованих шлюбів на 1000 наявного населення	<i>Полтавська область</i>	6,34	7,73	3,86	5,1		
	<i>Миргород</i>	9,8	12,8	4,9	6,8	12,5	183,8 %
Міграційний рух населення, на 1000 наявного населення	<i>Полтавська область</i>	0,03	0,68	0,38	0,21		
	<i>Миргород</i>	4,1	0,77	- 5,14			
Природний приріст, на 1000 наявного населення	<i>Полтавська область</i>	-8,0	-7,7	-11,5	-14,4		
	<i>Миргород</i>	-7.02	-5,51	-13,48	-17,06	-14,97	

За період 2010- 2020 років населення міста Миргорода зменшилось на 2,1 тис осіб або на 5,1%, що значно менше зміни чисельності по області, зміна чисельності по області складає 7,3 %. Темпи скорочення населення в 2021/2022 роках практично однакові по територіальній

²². За даними Екологічного паспорту Полтавської області

<https://drive.google.com/file/d/1eY5OeC30cxDeLqHhCvOizp1uDtjIWeWo/view> та головного управління статистики в Полтавській області <https://www.pl.ukrstat.gov.ua>

громаді і по області. Причиною скорочення чисельності є негативний природний приріст населення та міграційні процеси. У 2020 році природний приріст населення Миргорода склав (-527 осіб), сальдо міграції (-201). Вікова структура населення громади співставна зі структурою населення області. Відрізняється лише незначним відхиленням у відсотках населення молодше працездатного віку та старше працездатного віку.

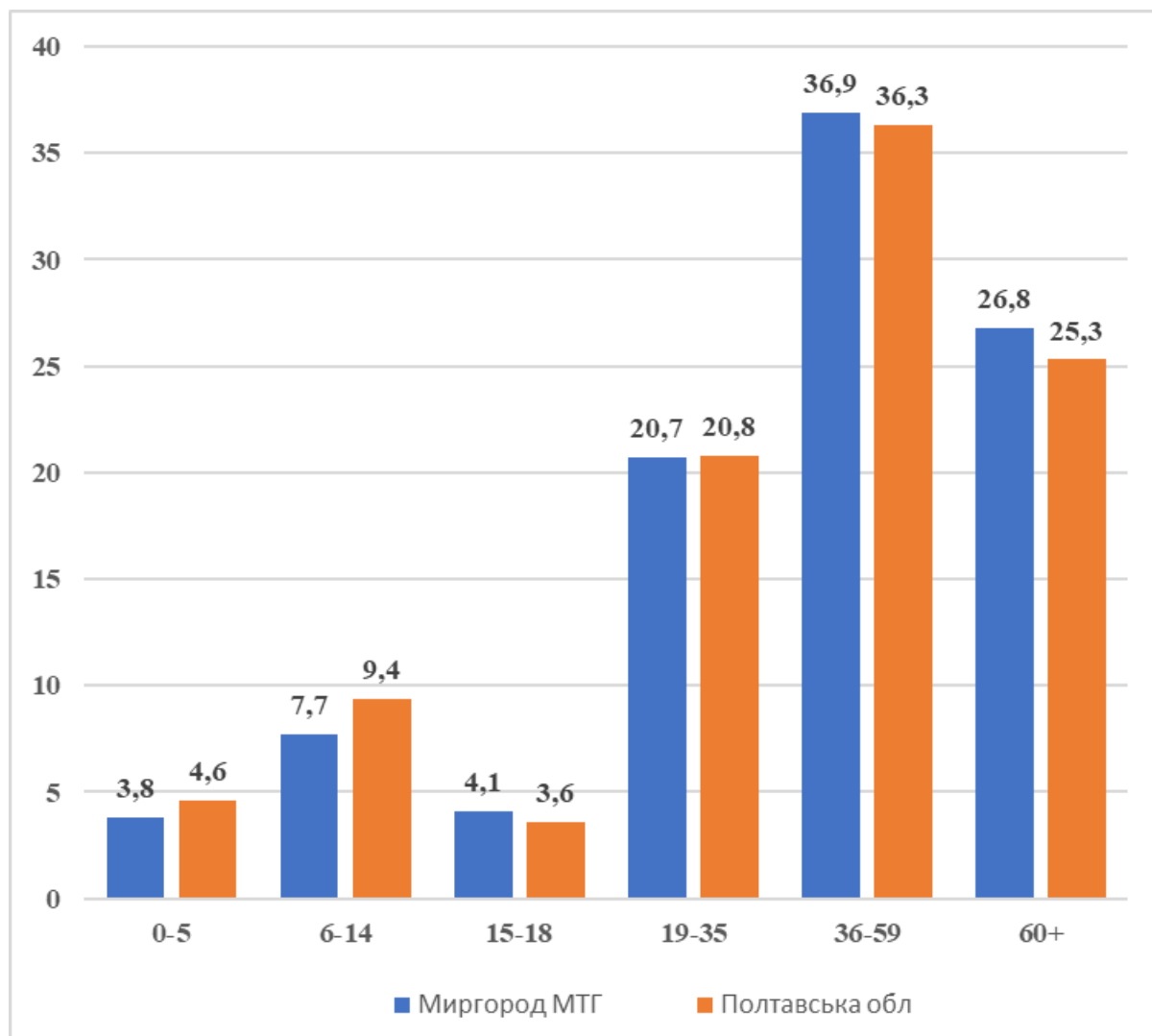


Рисунок 4.1 Порівняння вікової структури населення у м. Миргороді та Полтавській області, 2023 р.²³

Населення Миргородської міської територіальної громади на початок 2023 р. становило 45.5 тисяч осіб. У м. Миргороді проживало 34,6 тисяч осіб (табл. 4.2) (за даними відділу реєстрації ЦНАПу виконавчого комітету Миргородської міської ради).

Таблиця 4.2 Населення Миргородської МТГ в розрізі населених пунктів, на 1 січня відповідного року²⁴

Населений пункт	2018	2019	2020	2021	2022	2023	Різниця у кількості мешканців 2023 р до 2019 р.
м. Миргород	39836	39575	39099	38447	37886	34631	-4944

²³ Там само.

²⁴ За інформацією Миргородської міської ради

Населений пункт	2018	2019	2020	2021	2022	2023	Різниця у кількості мешканців 2023 р до 2019 р.
Сільські населені пункти							
Бісве		6	6	6	6		0
Білики		606	595	583	570	717	111
Верховина		11	11	10	10	3	-8
Веселе		3	3	3	3		0
Вовнянка		327	321	315	308	333	6
Гаркушинці		1006	987	968	947	1186	180
Глибоке		50	49	48	47	1	-49
Деркачі		124	121	119	116	117	-7
Дібрівка		758	744	730	714	778	20
Довгалівка		218	214	210	205	156	-62
Ємці		22	22	22	21	1	-21
Єрки		336	330	324	317	283	-53
Зубівка		762	748	733	717	738	-24
Кибинці		962	944	925	905	801	-161
Котлярі		10	10	10	10	1	-9
Кузьменки		18	18	17	16		-18
Лещенки		66	65	64	62	52	-14
Любівщина		258	253	249	244	341	83
Малинівка		149	146	143	140	136	-13
Малі Сорочинці		381	373	366	358	358	-23
Мальці		205	201	197	193	112	-93
Марченки		42	41	40	39	32	-10
Милашенкове		35	34	33	33	27	-8
Носенки		3	3	3	3		-3
Осове		53	52	51	50	11	-42
Петрівці		1216	1193	1170	1145	1249	33
Показове		124	122	120	117	107	-17

Населений пункт	2018	2019	2020	2021	2022	2023	Різниця у кількості мешканців 2023 р до 2019 р.
Рибальське		116	114	112	109	88	-28
Руда		140	137	134	131	104	-36
Слобідка		373	366	359	351	278	-95
Стовбине		195	191	187	183	205	10
Трудолюб		373	366	359	351	466	93
Хомутець		1782	1749	1715	1677	1449	-333
Шахворостівка		555	545	534	522	486	-69
Шпакове		8	8	8	8	7	-1
Ярмаки		292	286	281	274	245	-47
ВСЬОГО по Миргородській МТГ		51160	50467	49595	48788	45499	-5661

Миргородська МТГ є високоурбанізованою громадою: показник щільності населення складає 78,47 осіб/км², при середньому показнику по області 47 осіб/км² і значно вище цього показника у порівнюваних громадах-конкурентах.

Найбільшими за чисельністю населення серед сільських населених пунктів є с. Петрівці, с. Хомутець, с. Гаркушиці, с. Зубівка, с. Білики. Динаміка чисельності населення за населеними пунктами громади представлена у таблиці 4.2.

Впродовж останніх п'яти років динаміка чисельності мешканців у 24 населених пунктах, які входять до Миргородської громади, має негативний характер – чисельність їх мешканців щороку зменшується. Хоча цифри зменшення населення по роках незначні.

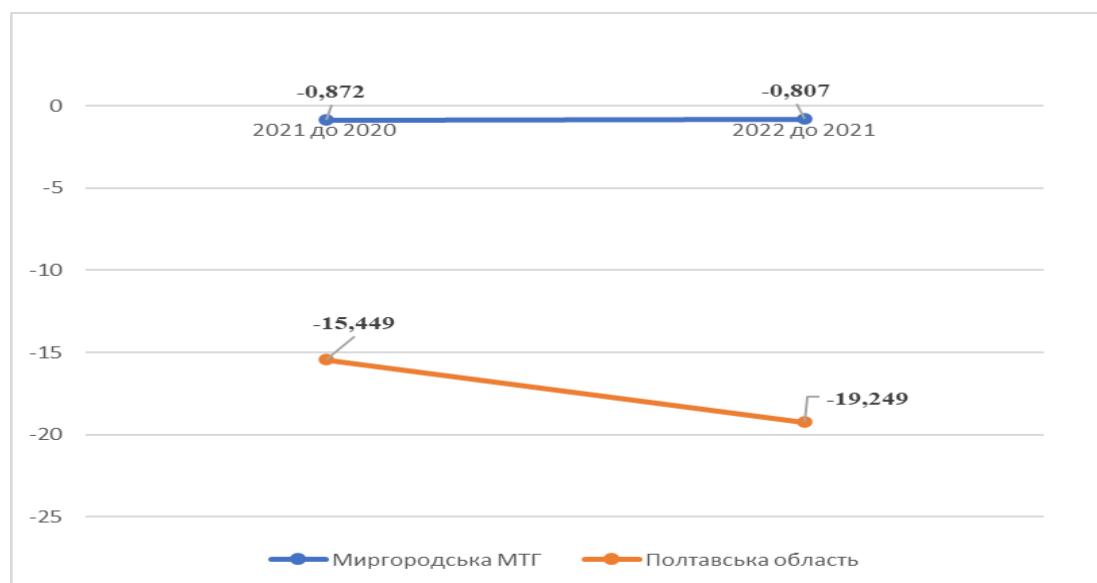


Рисунок 4.2 Приріст населення у Миргородській МТГ, м. Миргород та Полтавській області в розрахунку на 1000 осіб, 2020-2022 рр.

Таблиця 4.3 Динаміка природного та міграційного приросту населення у Миргородській міській територіальній громаді (на 1 січня відповідного року)

	за 2010 рік	за 2015 рік	за 2020 рік	за 2021 рік	за 2022 рік	8 міс 2023 року	2022 рік до 2021 року
кількість зареєстрованих шлюбів	400	512	193	335	610	338	1,82
кількість народжених	385	402	262	318	271	183	0,84
Кількість померлих	673	623	789	1164	1000	627	0,85
природний приріст	-288	-221	-527	-846	-729	-444	0,86

Основною причиною зменшення кількості населення у громаді є суттєве перевищення рівня смертності над рівнем народжуваності. До зменшення населення громади через природні причини в останні роки додалось негативне сальдо міграції (табл. 4.3). Зменшення населення громади відбувається більш повільніше, ніж в середньому по області (рис 4.2).

Більшість населення 76 відсотків зосереджена в адміністративному центрі громади, за гендерною ознакою в населенні міста переважають жінки - 55 відсотків.




Рисунок 4.3 Структура населення Миргородської міської територіальної громади за місцем проживання та гендерною ознакою, %

Водночас негативні демографічні тенденції в громаді зосереджуються в 24 населених пунктах громади, в тому числі і в м.Миргород.

Статеві вікова структура по групах населення (рис. 4.5) та статеві вікова піраміда населення (рис. 4.6) сформована на підставі інформації про подані декларації про вибір лікаря первинної медичної допомоги.

За інформацією офіційного сайту Національної служби здоров'я України²⁵ мешканцями населених пунктів Миргородської МТГ укладено декларації (при загальній кількості мешканців), що дозволяє говорити, що статеві-вікові характеристики декларантів відповідають (з певною похибкою) характеристикам населення громади.

²⁵ <https://edata.e-health.gov.ua/e-data/dashboard/declar-stats>

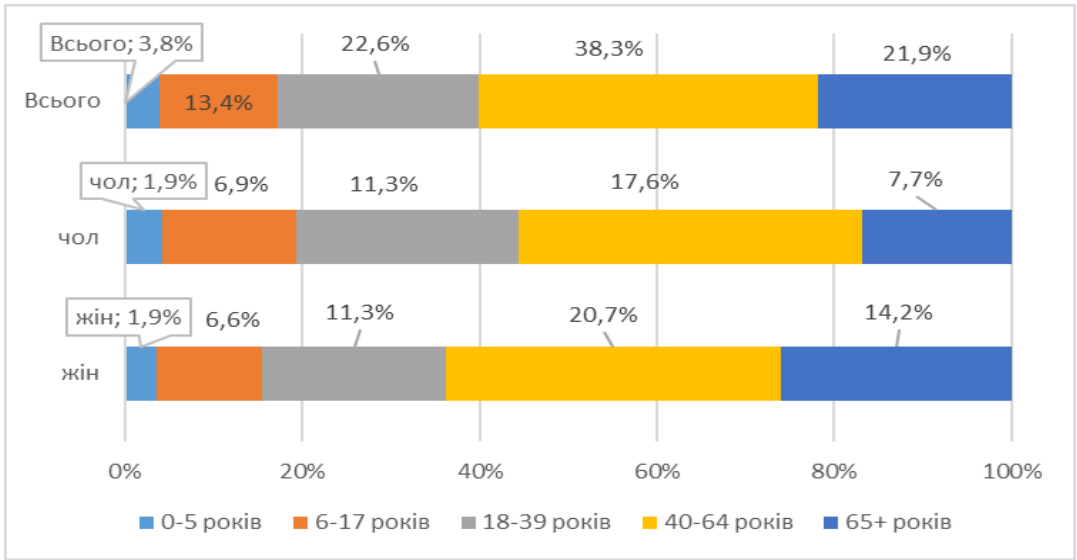


Рисунок 4.4 Статеві-вікова структура по групах населення Миргородської МТГ (дані на 13.09.2023р.)

Аналіз статеві-вікової структури населення показує, що серед населення громади переважають люди працездатного віку 60,9 %, з них жінки - 32%, значна частка населення старше працездатного віку 21,9%, яка перевищує частку населення молодше працездатного віку 17,2%. Це перевищення свідчить про тенденцію від'ємного сальдо природного приросту населення.

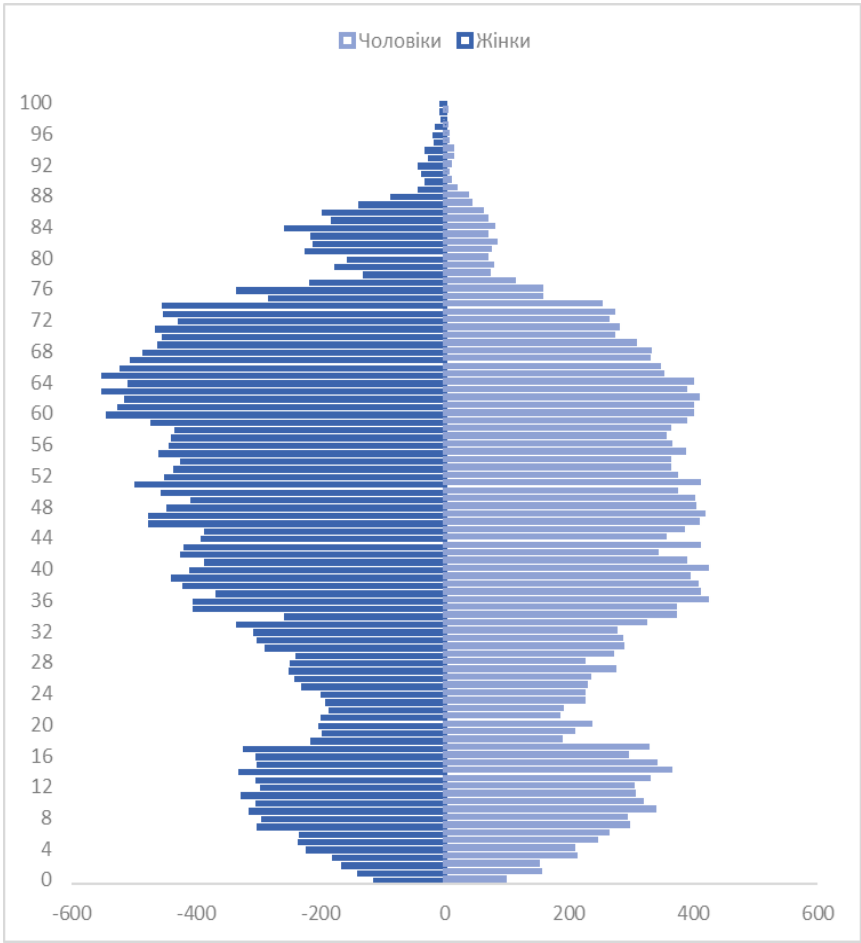


Рисунок 4.5 Статеві-вікова піраміда населення Миргородської МТГ (дані на 13.09.2023р.)

Представлена статево-вікова піраміда дозволяє говорити про такі висновки та демографічні прогнози:

- наступні 10 років громаду чекає зменшення кількості працездатного населення (за умови відсутності масового виїзду молоді за межі громади) – у працездатний вік увійдуть діти, народжені після 2007 року (6268), з працездатного віку вийдуть 8338 осіб.

- зараз у громаді проживає і навчається в закладах середньої освіти максимальна кількість дітей після 2006 року. Так, у віковому розрізі в громаді проживає найбільше 14 ти річних дітей – 693. При цьому кількість однорічних дітей складає вже наполовину менше – 286 дітей. Тобто кожного наступного року кількість учнів перших класів зменшуватиметься

- водночас можна прогнозувати, що в наступні 5 років кількість дітей у дошкільних закладах зазнає зниження порівняно з 2022 роком, оскільки має місце зменшення дітей в громаді віком 1-2 роки.

Означені тенденції є вагомою підставою для формування планів розвитку місцевої соціальної інфраструктури (зокрема освітньої, медичної тощо).

Демографічна ситуація у громаді протягом 2022-2023 років змінювалась основним чином під впливом міграційних процесів, викликаних війною – виїзд місцевих мешканців за кордон та поповнення населення громади за рахунок внутрішньо переміщених осіб (ВПО), переважна більшість яких жінки з дітьми.

З початку збройної агресії в реєстрі громади станом на 1.08.2023 року зареєстровано 9671 ВПО.

Зайнятість та доходи населення

Стан зайнятості населення є одним з основних індикаторів економіки, який відображає використання в суспільстві ресурсів праці. У 2021 році середньооблікова кількість штатних працівників області становила 262,3 тис. осіб, з яких майже половина знаходиться у обласному центрі.

Чисельність безробітного населення розраховується за методологією МОП (Міжнародної організації праці). Відповідно до цієї методології людина визнається безробітною, якщо вона протягом чотирьох тижнів: не мала роботи, шукала роботу, була готова стати до роботи. І це істотно відрізняється від офіційних даних щодо зареєстрованих безробітних.

Враховуючи, що реальний рівень безробіття в Україні у 2020-2021 роках становив близько 10 % та зважаючи на співвідношення кількості безробітних та зареєстрованих безробітних можна визначити, що кількість мешканців громади, які знаходяться у пошуку роботи складає 752 особи (За даними Миргородської міськрайонної філії Полтавського обласного центру зайнятості станом на 01.01.2022 року).

За інформацією Миргородської міськрайонної філії Полтавського обласного центру зайнятості, кількість офіційно зареєстрованих безробітних, яким було надано послуги у 2022 році склала 2371 особа. Зауважимо, філія надає послуги не лише Миргородській громаді, а мешканцям колишнього району. Водночас можна окреслити загальні тенденції, які склались в громаді на ринку праці:

Таблиця 4.4 Надання послуг Миргородської міськрайонної філії Полтавського обласного центру зайнятості у 2021 р. та 2022 р.

Показники		Миргородська міськрайонна філія Полтавського ОЦЗ
Всього отримували послуги, осіб з них, мали статус протягом періоду, осіб	2022	2371
	2021	2754
	2022	2029
	%	73,7

Показники			Миргородська міськрайона філія Полтавського ОЦЗ
	у порівнянні з минулим роком	+ (-)	-725
Всього отримали роботу, осіб	2021		970
	2022		576
	у порівнянні з минулим роком	%	59,4
		+ (-)	-394
Чисельність працевлаштованих безробітних за направленням СЗ та самостійно, осіб	2021		894
	2022		556
	у порівнянні з минулим роком	%	62,2
		+ (-)	-338
Чисельність працевлаштованих з компенсацією витрат роботодавцю єдиного внеску, осіб	2021		4
	2022		1
	у порівнянні з минулим роком	%	25
		+ (-)	-3
Чисельність безробітних, які проходили навчання в ЦПТО, осіб	2021		52
	2022		7
	у порівнянні з минулим роком	%	13,5
		+ (-)	-45
Чисельність осіб, які брали участь у громадських та інших роботах тимчасового характеру, осіб	2021		182
	2022		151
	у порівнянні з минулим роком	%	83
		+ (-)	-31
Чисельність осіб, які отримували допомогу по безробіттю, осіб	2021		2654
	2022		1918
	у порівнянні з минулим роком	%	72,3
		+ (-)	-736
Всього отримують послуги на кінець періоду*, осіб	2022		432
з них, мають статус безробітного на кінець періоду, осіб	2021		752
	2022		413
	у порівнянні з минулим роком	%	54,9
		+ (-)	-339
Кількість вакансій на кінець періоду, одиниць	2021		19
	2022		7
	у порівнянні з минулим роком	%	36,8
		+ (-)	-12
Середній розмір заробітної плати у вакансіях, грн.	2021		7796
	2022		7243
	у порівнянні з минулим роком	%	92,9
		+ (-)	-553
Кількість безробітних на 1 вакансію, осіб	2021		40
	2022		59
	+ (-)		19

Моніторинг інформації про наявні вакансії (який регулярно публікується Полтавським обласним центром зайнятості) впродовж січня-грудня 2022 року дозволяє говорити про незначну кількість вакансій, які пропонують підприємства / організації, розміщені в Миргородській громаді – 7 вакансій. Звертає на себе увагу те, що основна частина запропонованих вакансій (до 90%) знаходяться у адміністративному центрі громади.

Проблемними питаннями, характерними для ринку праці громади є: недостатня кількість робочих місць, активність «тіньового» сектору ринку праці, особливо, у сфері послуг, недостатня мотивація до праці населення внаслідок низького рівня заробітної плати, складнощі у працевлаштуванні неконкурентоспроможних на ринку праці груп населення, нестача кваліфікованих кадрів вузьких спеціальностей тощо.

Високий рівень «тіньової» зайнятості зумовлює недоотримання у бюджет громади значного обсягу податку з доходів фізичних осіб, становить загрозу соціальної захищеності жителів громади та уповільнює розвиток усіх населених пунктів через відсутність фінансових ресурсів в бюджеті.

Підприємства, що мають суттєвий вплив на економіку громади :

- «Миргородський завод мінеральних вод» (Виробництво безалкогольних напоїв; виробництво мінеральних вод та інших вод, розлитих у пляшки) , ПрАТ «Миргородкурорт» (Діяльність лікарняних закладів), «Укрлатагро» (Вирощування зернових культур (крім рису), бобових культур і насіння олійних культур),- «Промінь-Приват» (Вирощування зернових культур (крім рису), бобових культур і насіння олійних культур),-«Агротех-Гарантія» (Вирощування зернових культур (крім рису), бобових культур і насіння олійних культур), - «Астарт-Прихоролля» (вирощування зернових культур (крім рису), бобових культур і насіння олійних культур).

Щорічно рівень доходів населення зростає як загалом по Україні, так і у Миргородській громаді.

Таблиця 4.5 Динаміка середньої заробітної плати, грн.

	2018	2019	2020	2021	2022 (Січень)
Україна	8867	10503	11596	14018	14859
Полтавська область	8375	9846	10819	12988	13412
м.Миргород	7533	8055	8846		
Миргородський район	6315	7110	8735	12202	
Співвідношення з/п в Миргороді до середнього по області, %					

Проблема із рівнем доходів населення в громаді та Україні загалом загострилась впродовж 2022 року – після розгортання широкомасштабної війни росією. Індекс споживчих цін у січні 2023 року в порівнянні з січнем 2022 року склав 122%, а на продукти харчування 133%. Тобто має місце падіння купівельної спроможності населення та зростання частки населення, яке живе за межею бідності.

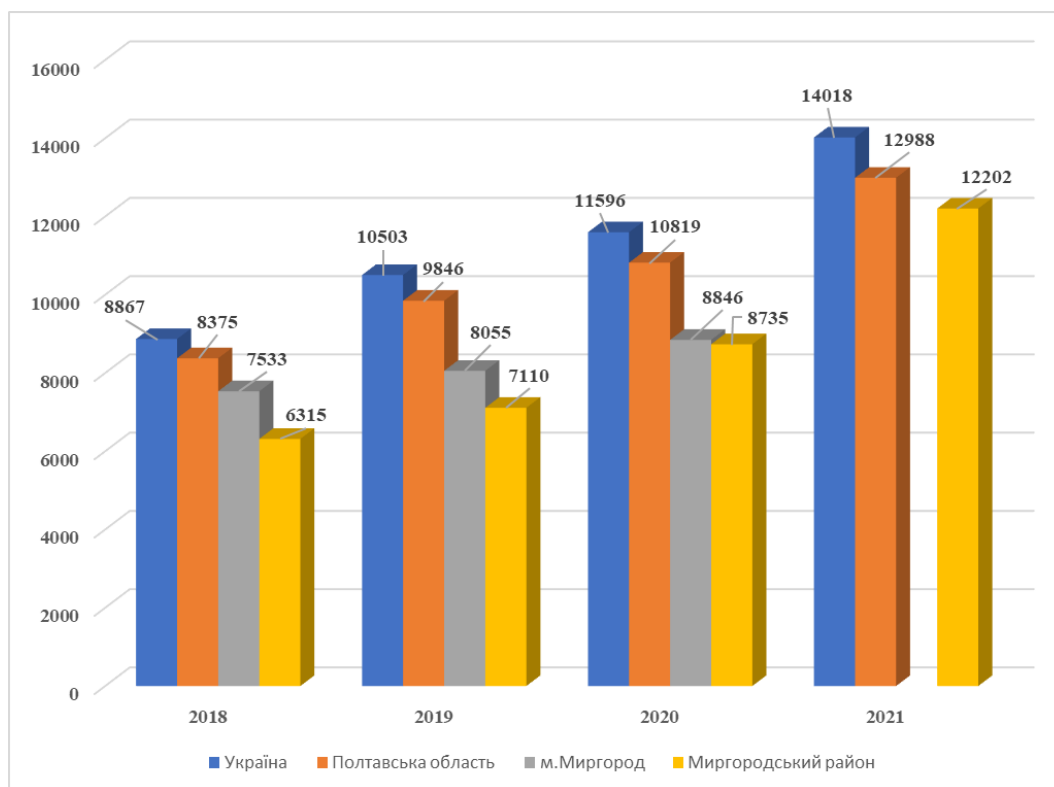


Рисунок 4.6 Порівняння середньої заробітної плати в Україні, Полтавській області та м. Миргород, 2018-2021 рр, грн.

Рівень середньої заробітної плати по місту має постійну тенденцію до зростання хоча залишається меншим середньо обласного показника (81,8% у 2020 році). Цьому сприяє як поступове підвищення мінімального рівня оплати праці на рівні держави, так і поступовий економічний ріст та детінізація бізнесу.

Висновки

1. Миргородська міська територіальна громада відноситься до високоурбанізованих з густрою населення 78,5 осіб/км², при середній густроі населення України — 72 особи/км² та Полтавської області 47 осіб/км².
2. Громада знаходиться під впливом процесів систематичного зменшення кількості населення як наслідок звуженого відтворення населення, коли наступні покоління кількісно менші від попередніх. Основною причиною зменшення кількості населення у громаді є суттєве перевищення рівня смертності над рівнем народжуваності. До зменшення населення громади через природні причини в останні роки додалось негативне сальдо міграції. Водночас негативні демографічні тенденції в громаді зосереджуються в 24 з 36 населених пунктів громади, в тому числі і в м. Миргород.
3. Проблемними питаннями, характерними для ринку праці громади є: недостатня кількість робочих місць, активність «тіньового» сектору ринку праці, особливо, у сфері послуг, недостатня мотивація до праці населення внаслідок низького рівня заробітної плати, складнощі у працевлаштуванні неконкурентоспроможних на ринку праці груп населення, нестача кваліфікованих кадрів вузьких спеціальностей
4. Рівень середньої заробітної плати по місту має постійну тенденцію до зростання хоча залишається меншим середньо обласного показника (81,8% у 2020 році)

5. РОЗВИТОК ІНФРАСТРУКТУРИ

Соціальна інфраструктура

АНАЛІТИЧНА КАРТА: СОЦІАЛЬНА ІНФРАСТРУКТУРА

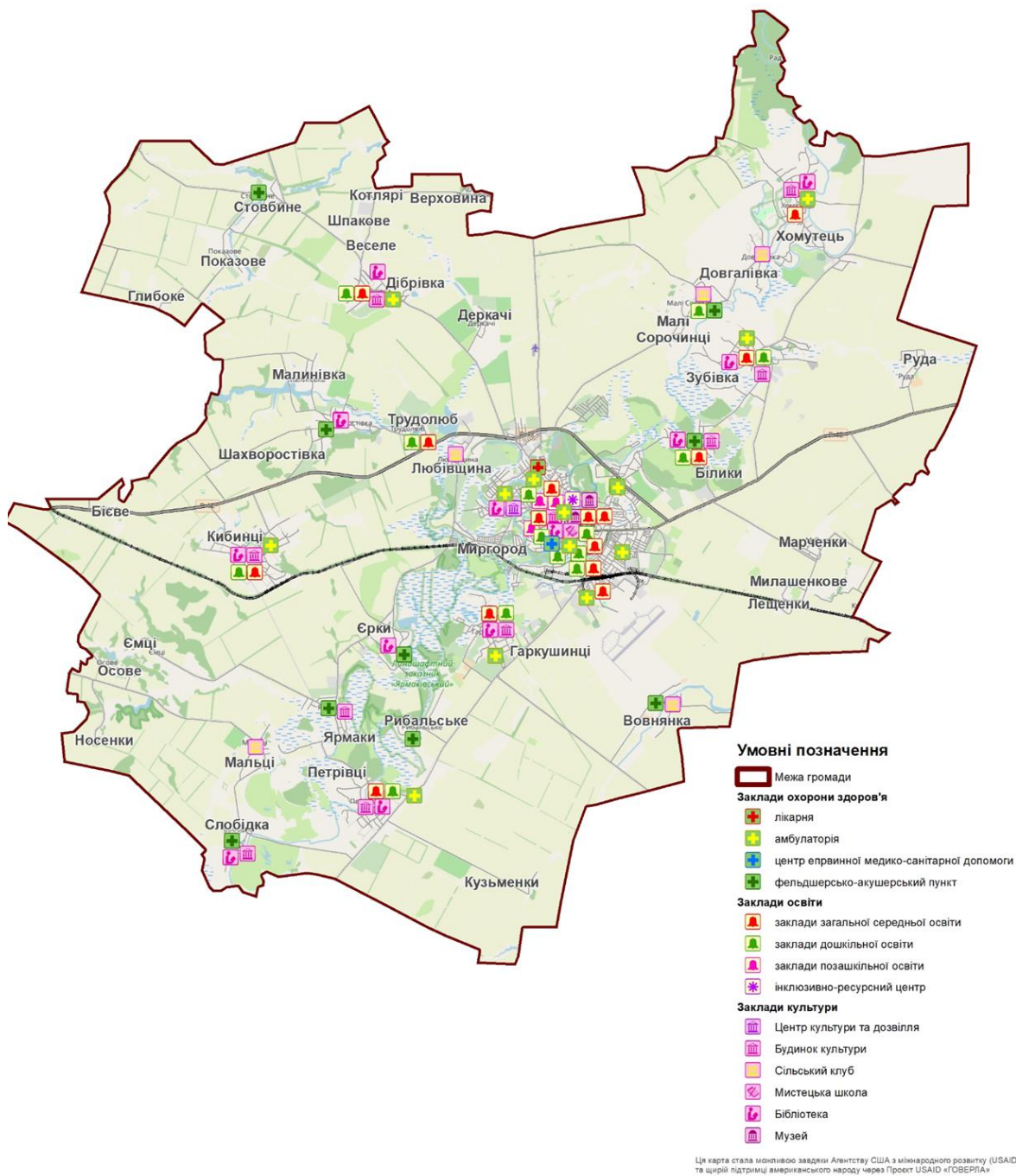


Рисунок 5.1 Розташування соціальної інфраструктури в громаді.

Соціальна інфраструктура — комплекс галузей, які безпосередньо пов'язані зі створенням загальних умов для відтворення робочої сили і забезпечення нормальної життєдіяльності людей. Ця сфера охоплює освіту, охорону здоров'я, житлово-комунальне господарство, пасажирський транспорт і зв'язок, культуру, побутове обслуговування

Соціальна інфраструктура виступає базою формування людського капіталу, а розвиток соціальної інфраструктури є одним з першочергових завдань, яке вирішується в рамках соціально-економічної територіальної громади. Успіх розвитку територіальної громади залежить не лише від наявності розвиненої соціальної інфраструктури, але від спроможності громади перетворити її у актив розвитку.

Освіта

Система освіти. У громаді функціонує 15 закладів загальної середньої освіти, 6 закладів дошкільної освіти та 9 структурних підрозділів, 3 заклади позашкільної освіти, підпорядкованих управлінню освіти, молоді та спорту.

Таблиця 5.1 Освітня мережа Миргородської міської територіальної громади

Показники	2021	2022	2023
Кількість дошкільних закладів, одиниць	15	15	15
Кількість дітей в дошкільних закладах, та дошкільних підрозділах гімназій та початкових шкіл, осіб	1309	1107	1056
Кількість персоналу дошкільних закладів, осіб	381	355	355
Кількість закладів освіти (опорні заклади, загальноосвітні, школи, гімназії, початкові школи), одиниць	15	15	15
Кількість учнів у закладах освіти (опорний заклад, загальноосвітні школи, гімназії, початкові школи), осіб	4105	5004	5071
Кількість персоналу в закладах загальної середньої освіти, осіб	724	883	1224

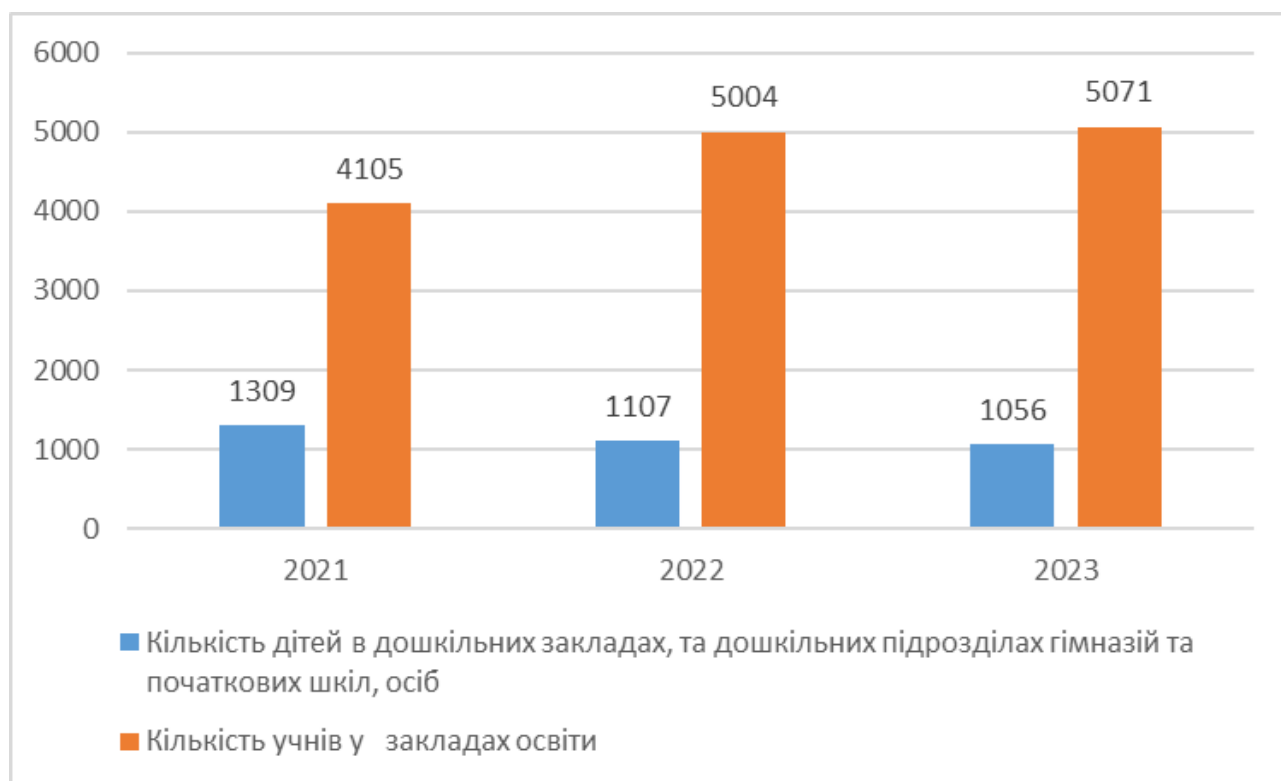


Рисунок 5.2 Динаміка кількості учнів/дітей у закладах освіти Миргородської МТГ

Протягом останніх трьох років в громаді спостерігається позитивна тенденція зростання кількості учнів у закладах освіти, проте зменшення кількості дітей в дошкільних закладах протягом майбутніх 5 років може негативно вплинути на кількість учнів і наповнюваність шкіл.

Загальна середня освіта

У громаді функціонує 15 закладів загальної середньої освіти: 4 ліцеї та 11 гімназій, в яких навчається 5071 учень, середня наповнюваність учбових закладів 63,9 %.

Таблиця 5.2 Характеристика мережі закладів загальної середньої освіти Миргородської МТГ, 2022-2023 н.р.²⁶

№з/п	Назва та місце розміщення	Рік побудови чи капремонту	Проектна потужність	Кількість учнів	Кількість персоналу	Наповненість, %
1	Опорний заклад освіти «Миргородський ліцей № 1 імені Панаса Мирного Миргородської міської ради Полтавської області»	2001	864	815	89	95
2	Опорний заклад освіти «Миргородська гімназія №3 Миргородської міської ради Полтавської області»	1993	420	315	48	75
3	Опорний заклад освіти «Миргородський ліцей «Лінгвіст» Миргородської міської ради Полтавської області»	1996	1000	734	84	74
4	Миргородський ліцей імені Т.Г.Шевченка Миргородської міської ради Полтавської області	1938	864	927	97	108
5	Миргородська гімназія № 7 Миргородської міської ради Полтавської області	1962	640	221	38	35
6	Опорний заклад освіти «Миргородський ліцей імені Івана Андрійовича Зубковського Миргородської міської ради Полтавської області»	1994	800	959	100	120
7	Миргородська гімназія №2 «Гелікон» Миргородської міської ради Полтавської області	1973	225	168	52	75
8	Біликівська гімназія Миргородської міської ради Полтавської області	1992	345	68	38	20
9	Гаркушинська гімназія Миргородської міської ради Полтавської області	1988	325	112	40	35
10	Дібрівська гімназія Миргородської міської ради Полтавської області	1978	400	114	44	29

²⁶ За даними Інформаційної системи управління освітою. Полтавська область <https://pl.isuo.org/authorities/view/id/454>

№з/п	Назва та місце розміщення	Рік побудови чи капремонту	Проектна потужність	Кількість учнів	Кількість персоналу	Наповненість, %
11	Зубівська гімназія Миргородської міської ради Полтавської області	1983	320	65	32	21
12	Кишинська гімназія Миргородської міської ради Полтавської області	1914	250	122	38	49
13	Петрівцівська гімназія Миргородської міської ради Полтавської області	1976	560	128	44	23
14	Опорний заклад освіти «Трудолюбівська гімназія Миргородської міської ради Полтавської області»	1998	280	123	44	44
15	Опорний заклад освіти «Хомутецька гімназія Миргородської міської ради Полтавської області»	1969	640	200	58	32

У закладах загальної середньої освіти громади працюють 846 осіб. Відсоток наповненості шкіл оптимальний у 6 закладах освіти, нижче оптимального в 9. Враховуючи темпи приросту населення та віковий розподіл виникає можлива потреба виправити ситуацію та здійснити оптимізацію малокомплектних закладів освіти.

Таблиця 5.3 Середня вартість навчання одного учня в ЗЗСО Миргородської громади, 2022 р.

ЗЗСО	К-ть учнів	Обсяг фінансування у 2022 р., тис. грн	Середня вартість навчання 1 учня, грн.
Миргородський ліцей імені Т.Г.Шевченка Миргородської міської ради Полтавської області	899	24023,4	26722
Опорний заклад освіти "Миргородський ліцей імені Івана Андрійовича Зубковського Миргородської міської ради Полтавської області"	935	22832,5	24420
Опорний заклад освіти "Миргородський ліцей №1 імені Панаса Мирного Миргородської міської ради Полтавської області"	821	22469,5	27368
Опорний заклад освіти "Миргородський ліцей "Лінгвіст" Миргородської міської ради Полтавської області"	710	20452,5	28806
Опорний заклад освіти "Миргородська гімназія №3 Миргородської міської ради Полтавської області"	325	9802,8	30162
Миргородська гімназія №7 Миргородської міської ради Полтавської області	226	8414,2	37231
Миргородська гімназія №2 "Гелікон" Миргородської міської ради Полтавської області	248	9911,8	39967

ЗЗСО	К-ть учнів	Обсяг фінансування у 2022 р., тис. грн	Середня вартість навчання 1 учня, грн.
Опорний заклад освіти "Хомуцька гімназія Миргородської міської ради Полтавської області"	246	11368,9	46215
Зубівська гімназія Миргородської міської ради Полтавської області	79	6369,8	80631
Опорний заклад освіти "Трудолюбівська гімназія Миргородської міської ради"	144	10282,3	71405
Гаркушинська гімназія Миргородської міської ради Полтавської області	124	8820,9	71137
Біликівська гімназія Миргородської міської ради Полтавської області	102	6561,6	64330
Дібрівська гімназія Миргородської міської ради Полтавської області	133	7715,9	58015
Кибинська гімназія Миргородської міської ради Полтавської області	134	7912,7	59050
Петрівцівська гімназія Миргородської міської ради Полтавської області	144	8914,7	61907
	5270	185853	35266,35

- обсяг фінансування і кількість учнів вказано зі структурними підрозділами садочками

. Середня вартість навчання одного учня у Миргородській МТГ у 2022 році складала близько 35 тис. грн на одного учня та є досить сильно диференційованою, зокрема якщо в м. Миргород вартість навчання становить від 26,6 тисяч гривень до 39,9 тисяч гривень в рік на одного учня, то у сільських закладах 46-80 тис. на одного учня, що свідчить про низьку ефективність фінансування закладів та проблеми малочисельності шкіл у сільській місцевості (табл.5.2 5.3).

Важливим показником при розрахунку освітньої субвенції, що характеризує ефективність освітньої мережі, є фактична наповнюваність класів (ФНК) та її співвідношення з розрахунковою наповнюваністю (РНК).

Важливим показником при розрахунку освітньої субвенції, що характеризує ефективність освітньої мережі, є фактична наповнюваність класів (ФНК) та її співвідношення з розрахунковою наповнюваністю (РНК). У 2021 році в цілому по закладах освіти Горохівської громади ФНК становила 13,96, що на 1,04 менше РНК. Більша частина закладів освіти (21 заклад) громади мали фактичну наповнюваність класів меншу, ніж розрахункову, при цьому вони охоплювали близько половини усіх учнів.

У 2022-2023 році ФНК більше 16,5 була в 8 закладах, водночас у 7 із 15 ЗЗСО в громаді ФНК складала менше 14,5. В таких закладах навчалось 14,4 % учнів громади. Отже, освітня мережа громади достатньо добре сформована у адміністративному центрі громади та має проблеми низької ефективності малочисельних шкіл у сільських закладах освіти.

Таблиця 5.4 Розподіл ЗЗСО Миргородської МТГ за рівнем розрахункової та фактичної наповнюваності класів, 2022-2023 роки²⁷

2022 - 2023 навчальний рік	навчальні заклади	учні
----------------------------	-------------------	------

²⁷ Інформаційна довідка щодо розрахунку обсягу освітньої субвенції на 2021, 2022, 2023 роки
<https://mon.gov.ua/storage/app/media/budzhzet/Inform.dovidky.rozrakhunku.osv.subv.2021/2022/Poltavska.obl/tg-16568000000.pdf>

<https://mon.gov.ua/storage/app/media/budzhzet/Inform.dovidky.rozrakhunku.osv.subv.2021/2023/Poltavska.obl.2023/tg-1656800000-09-2023.pdf>

↑	ФНК більше ніж 16,5 (РНК+1)	Миргородський ліцей імені Т.Г.Шевченка Миргородської міської ради Полтавської області	27
		Опорний заклад освіти "Миргородський ліцей імені Івана Андрійовича Зубковського Миргородської міської ради Полтавської області"	28
		Опорний заклад освіти "Миргородський ліцей №1 імені Панаса Мирного Миргородської міської ради Полтавської області"	25
		Опорний заклад освіти "Миргородський ліцей "Лінгвіст" Миргородської міської ради Полтавської області"	24
		Опорний заклад освіти "Миргородська гімназія №3 Миргородської міської ради Полтавської області"	21
		Миргородська гімназія №7 Миргородської міської ради Полтавської області	19
		Миргородська гімназія №2 "Гелікон" Миргородської міської ради Полтавської області	17
		Опорний заклад освіти "Хомутецька гімназія Миргородської міської ради Полтавської області"	17
↓	ФНК менше ніж 14 (РНК- 1)	Опорний заклад освіти "Трудолюбівська гімназія Миргородської міської ради"	13
		Гаркушинська гімназія Миргородської міської ради Полтавської області	11
		Кибинська гімназія Миргородської міської ради Полтавської області	11
		Петрівцівська гімназія Миргородської міської ради Полтавської області	11
		Біликівська гімназія Миргородської міської ради Полтавської області	10
		Дібрівська гімназія Миргородської міської ради Полтавської області	10

		Зубівська гімназія Миргородської міської ради Полтавської області	8
--	--	---	---

Показник РНК є важливою складовою розрахунку обсягу освітньої субвенції, яка спрямовується до бюджету громади. Саме освітня субвенція є основним джерелом фінансування видатків загальної середньої освіти в кожній громаді

Якщо у 2022 році обсяг освітньої субвенції громади зріс порівняно з попереднім роком та складав 103,4 млн. грн, то на 2023 рік обсяг субвенції заплановано лише у розмірі 98,6 млн. грн (з огляду на проблеми зумовлені війною та зниженням доходів державного бюджету обсяги освітньої субвенції було зменшено для усіх місцевих бюджетів). Тут слід зауважити, що у 2022 році загальні видатки бюджету Миргородської МТГ на заклади ЗСО склали 188,4 млн. грн²⁸, тобто освітня субвенція покриває лише 54,8 % цих видатків. Зменшення субвенції у 2023 році на 4,8 млн. грн стане додатковим навантаженням на місцевий бюджет громади. Тому питання оптимізації мережі ЗСО в громаді є дуже важливим.

Таблиця 5.5 Обсяги освітньої субвенції для Миргородської МТГ на 2022-2023 роки²⁹

	2021 р.	2022 р.	2023 р.
Сума освітньої субвенції, тис. грн	93661,76	103401,7	98615,7
На 1 учня, грн	18720	20390	19450
На клас, грн	380740	427280	407500

Серед інших проблем розвитку закладів освіти – застаріла матеріально-технічна база, низька енергоефективність. Майже всі заклади потребують проведення ремонту приміщень, проведення заходів підвищення енергоефективності, окремі перекриття даху тощо.

Одним з важливих показників якості навчання учнів є результати ЗНО. За результатами ЗНО з української мови та математики у 2021 році можна говорити, що учні ліцеїв м. Миргорода демонстрували суттєво вищі результати з двох предметів. Так, з української мови лише 2 випускники ЗСО сіл громади отримали найвищий бал (від 180 до 200). Основна кількість учнів сільських шкіл отримало результат у діапазоні 100-160 балів.

Що ж до ЗНО з математики, то 48 з 222 випускників шкіл громади не подолали поріг. Більше 180 балів набрали лише 11 учнів .

Таблиця 5.6 Результати ЗНО закладів загальної середньої освіти Миргородської МТГ, 2021 р.³⁰

²⁸ <https://openbudget.gov.ua/local-budget/1656800000/info/indicators?year=2022&month=12>

²⁹ Інформаційна довідка щодо розрахунку обсягу освітньої субвенції на 2021, 2022, 2023 роки <https://mon.gov.ua/ua/ministerstvo/diyalnist/byudzheta-zakupivli/byudzheta/2022-rik/informacijni-dovidki-shodo-rozrahunku-obsyagu-osvitnoyi-sbvenciyi-na-2022-rik/poltavska-oblast>

³⁰ За даними Українського центру оцінювання якості освіти <https://zno.testportal.com.ua/stat/2021>

Українська мова							
Назва	Кількість осіб, які взяли участь у тестуванні й отримали результат**	не подолали поріг	% учасників, які отримали відповідний результат за шкалою 100-200 балів				
			[100;120)	[120;140)	[140;160)	[160;180)	[180;200]
			ОЗО «Миргородський ліцей №1 імені Панаса Мирного Миргородської міської ради Полтавської області»	51	1	12	5
ОЗО «Миргородська гімназія №3 Миргородської МР»	14	2	4	5	0	3	0
ОЗО «Миргородський ліцей «Лінгвіст» Миргородської МР»	40	1	3	7	10	11	8
«Миргородський ліцей ім. Т.Г.Шевченка»	71	1	7	10	19	16	18
Миргородська гімназія № 7 Миргородської МР	16	6	1	4	2	3	0
ОЗО «Миргородський ліцей ім. І.А. Зубковського»	32	0	7	7	4	7	7
Петрівцівська гімназія	8	1	3	1	1	1	1
Гаркушинська гімназія	8	0	5	3	0	0	0
Дібрівська гімназія	3	0	0	1	1	1	0
Зубівська гімназія	4	2	0	1	0	0	1
Кибинська гімназія	7	0	1	4	2	0	0
Опорний заклад освіти «Хомутецька гімназія»	13	0	4	5	1	3	0
Опорний заклад освіти «Трудолюбівська гімназія»	15	5	1	3	5	1	0

Математика

Назва	Кількість осіб, які взяли участь у тестуванні й отримали результат**	не подолали поріг	% учасників, які отримали відповідний результат за шкалою 100-200 балів				
			[100;120)	[120;140)	[140;160)	[160;180)	[180;200]
			ОЗО «Миргородський ліцей №1 імені Панаса Мирного»	39	12	10	4

Миргородської міської ради Полтавської області»							
ОЗО «Миргородська гімназія №3 Миргородської МР»	13	5	4	2	2	0	0
ОЗО «Миргородський ліцей «Лінгвіст» Миргородської МР»	35	2	7	7	12	3	4
«Миргородський ліцей ім. Т.Г.Шевченка»	64	9	9	13	14	13	6
Миргородська гімназія № 7 Миргородської МР	6	2	1	0	1	2	0
ОЗО «Миргородський ліцей ім. І.А. Зубковського»	23	4	6	6	4	3	0
Петрівцівська гімназія	7	2	1	2	0	1	1
Гаркушинська гімназія	6	4	1	1	0	0	0
Дібрівська гімназія	3	1	0	1	1	0	0
Зубівська гімназія	3	2	0	1	0	0	0
Кибинська гімназія	6	3	1	1	1	0	0
Опорний заклад освіти «Хомутецька гімназія»	10	2	3	2	1	2	0
Опорний заклад освіти «Трудолюбівська гімназія»	7	0	1	4	2	0	0

Дошкільна освіта

У громаді **функціонує 6 закладів дошкільної освіти та 9 структурних підрозділів гімназій** Переважну більшість закладів збудовано 30 та більше років тому. У низці закладів здійснювались капітальні ремонти. Проте це не дозволило вирішити всі проблеми незадовільної матеріально-технічної бази закладів та проблемами розвитку більшості

закладів дошкільної освіти громади. На тепер залишається незадовільний стан навчальних приміщень, необхідність проведення заходів енергомодернізації, ремонту приміщень.

Таблиця 5.7 Мережа дошкільних навчальних закладів Миргородської МТГ, 2023 р.³¹

№ з/п	Назва та місце розміщення	Рік побудови чи капремонту	Проектна потужність	К-ть дітей	К-ть персоналу	Наповненість, %	Основна проблема
1	Структурний підрозділ - заклад дошкільної освіти (дитячий садок) "Пролісок" Біликівської гімназії Миргородської міської ради Полтавської області	1992	33	20	9	67	Забезпечення комп'ютерною технікою, мережею Wi-Fi
2	Заклад дошкільної освіти №12 "Світлячок" (ясла-садок) Миргородської міської ради Полтавської області	1989	168	159	48	106	Забезпечення комп'ютерною технікою, мережею Wi-Fi
3	Заклад дошкільної освіти №2 "Оленка" (ясла-садок) комбінованого типу Миргородської міської ради Полтавської області	1968	218	194	61	85	Забезпечення комп'ютерною технікою, мережею Wi-Fi
4	Заклад дошкільної освіти №7 "Яблунька" (дитячий садок) Миргородської міської ради Полтавської області	1963	20	27	19	140	Забезпечення комп'ютерною технікою, мережею Wi-Fi
5	Заклад дошкільної освіти № 10 "Веселка" (ясла-садок) комбінованого типу Миргородської міської ради Полтавської області	1982	192	161	50	83	Забезпечення комп'ютерною технікою, мережею Wi-Fi
6	Заклад дошкільної освіти № 5 "Сонечко" (ясла-садок) Миргородської міської ради Полтавської області	1969	55	85	25	154	Забезпечення комп'ютерною технікою, мережею Wi-Fi

³¹ За даними Інформаційної системи управління освітою. Полтавська область

№ з/п	Назва та місце розміщення	Рік побудови чи капремонту	Проектна потужність	К-ть дітей	К-ть персоналу	Наповненість, %	Основна проблема
7	Заклад дошкільної освіти №11 "Теремок" (ясла-садок) Миргородської міської ради Полтавської області	1983	199	199	60	100	Забезпечення комп'ютерною технікою, мережею Wi-Fi
8	Структурний підрозділ-заклад дошкільної освіти Миргородської гімназії № 2 "Гелікон" Миргородської міської ради Полтавської області	1973	70	80	19	114	Забезпечення комп'ютерною технікою, мережею Wi-Fi
9	Структурний підрозділ - заклад дошкільної освіти (дитячий садок) "Сонечко" Петрівцівської гімназії Миргородської міської ради Полтавської області	1987	26	12	7	46	Забезпечення комп'ютерною технікою, мережею Wi-Fi
10	Структурний підрозділ - заклад дошкільної освіти (ясла-садок) "Рукавичка" Опорного закладу освіти "Хомутецька гімназія Миргородської міської ради Полтавської області"	1921	31	41	15	132	Забезпечення комп'ютерною технікою, мережею Wi-Fi
11	Структурний підрозділ - заклад дошкільної освіти (дитячий садок) "Дзвіночок" Опорного закладу освіти "Трудолюбівська гімназія Миргородської міської ради Полтавської області"	1986	63	12	12	19	Забезпечення комп'ютерною технікою, мережею Wi-Fi
12	Структурний підрозділ - заклад дошкільної освіти (дитячий садок) "Пролісок" Дібрівської гімназії Миргородської міської ради Полтавської області	1990	62	16	9	28	Забезпечення комп'ютерною технікою, мережею Wi-Fi

№ з/п	Назва та місце розміщення	Рік побудови чи капремонту	Проектна потужність	К-ть дітей	К-ть персоналу	Наповненість, %	Основна проблема
13	Структурний підрозділ - заклад дошкільної освіти (дитячий садок) "Світлячок" Зубівської гімназії Миргородської міської ради Полтавської області	1977	15	10	5	67	Забезпечення комп'ютерною технікою, мережею Wi-Fi
14	Структурний підрозділ - заклад дошкільної освіти (дитячий садок) "Берізка" Кибинська гімназія Миргородської міської ради Полтавської області	1974	55	23	7	42	Забезпечення комп'ютерною технікою, мережею Wi-Fi
15	Структурний підрозділ - заклад дошкільної освіти (дитячий садок) "Промінчик" Гаркушинської гімназії Миргородської міської ради Полтавської області	1967	26	17	9	65	Забезпечення комп'ютерною технікою, мережею Wi-Fi

Фахова освіта

Таблиця 5.8 Кількість випускників, 2019-2023 рр.

Учебний заклад	2019	2020	2021	2022	2023
Відокремлений структурний підрозділ «Хомутецький фаховий коледж Полтавського державного аграрного університету»	72	59	64	43	64
Відокремлений структурний підрозділ «Миргородський фаховий коледж імені Миколи Гоголя Національного університету «Полтавська політехніка імені Юрія Кондратюка»	95	81	86	73	61
Професійно-технічне училище №44 м. Миргород Полтавської області	160	179	174	159	149
ДЗ "Луганський національний університет імені Тараса Шевченка"		247	140	247	233

Миргородський фаховий коледж імені Миколи Гоголя Національного університету

«Полтавська політехніка імені Юрія Кондратюка» — український історичний мистецько-керамічний навчальний заклад розташований у Миргороді, що розпочав роботу 1 листопада (13 листопада) 1896 року. Є вищим навчальним закладом I—II рівнів акредитації. У 2011 році технікум став структурним підрозділом Полтавського національного технічного університету ім. Юрія Кондратюка Відокремлений структурний підрозділ «Миргородський фаховий коледж імені М.Гоголя Національного університету «Полтавська політехніка ім Юрія Кондратюка» Заклад розрахований на 247 студентів.

Живописці, майстри кераміки, які щиро дарують своє мистецтво всім, хто приїжджає на екскурсію, відпочинок або підлікуватися - це гордість Миргорода Керамістів у Миргороді готують з 1896р.

У 2011 році колишній керамічний технікум отримав назву художньо-промисловий коледж ім. М. Гоголя ПНТУ ім. Ю. Кондратюка. У Західній Європі, США, Латинській Америці зберігаються самобутні українські керамічні твори, майоліка, виготовлені руками вихованців закладу. Серед випускників - багато відомих художників.

Відокремлений структурний підрозділ «Хомутецький фаховий коледж Полтавського державного аграрного університету» був створений у 1920 році на базі колишнього родового маєтку Муравйових – Апостолів : була організована агропрофшкола з однорічним терміном навчання. Наразі коледж готує спеціалістів з двох напрямів: аграрні науки та продовольство, та ветеринарна медицина. За більш ніж 100-річне існування коледжу, він отримав безліч нагород та наділив ґрунтовними знаннями та практичними вміннями близько 15 тисяч спеціалістів.

Факультет природничих наук Луганського університету імені Т.Г. Шевченка

Професійно - технічне училище №44 м.Миргорода організовано 8 лютого 1946 року і носило назву «Миргородська школа механізації сільського господарства»ПТУ №44 м. Миргорода готує кваліфікованих кадрів на базі базової та повної загальної середньої освіти за спеціальностями: «Тракторист-машиніст сільськогосподарського (лісогощподарського) виробництва (категорії «А1», «А2», «В1»). Слюсар з ремонту сільськогосподарських машин та устаткування. Водій автотранспортних засобів (категорії «С»); «Електромонтер з ремонт та обслуговування електроустаткування. Водій автотранспортних засобів (категорії «С»); «Кухар, кондитер»; «Кухар, бармен»; «Муляр, штукатур»; «Перукар (перукар-модельєр)»; «Кравець».

Позашкільна освіта

Також у громаді діють заклади позашкільної освіти: Центр позашкільної освіти Миргородської міської ради, Центр естетичного виховання, Дитячо-юнацька спортивна школа.

Центр позашкільної освіти Миргородської міської ради це багатопрофільна позашкільна установа з широким спектром напрямів (науково-технічної, еколого-натуралістичної, туристсько-краєзнавчої, художньо-естетичної, фізкультурно-спортивної та мистецької) діяльності.Центр позашкілля - це більше 60 різноманітних гуртків, особливе освітнє середовище, де вирує творчий пошук, невичерпна фантазія та прагнення до перемоги! Організація освітнього процесу у закладі, який здійснюють 28 педагогів (2 відмінника освіти України, 1 педагог має педагогічне звання «керівник гуртка-методист»), носить системний, чітко спланований та інноваційний характер.

Центр естетичного виховання в якому працюють 21 педагог, середньорічна кількість вихованців - 760. В центрі працює 17 творчих об'єднань. з 50 навчальними групами.

У Миргородській ДЮСШ є 7 напрямків позашкільного навчання. А саме: футбол, волейбол, баскетбол, легка атлетика, греко-римська боротьба, пауерліфтинг та шахи. Заснована ДЮСШ була в 1958 році. Загальна площа - 700 квадратних метрів.

Охорона здоров'я

Реформа фінансування системи охорони здоров'я України передбачає зміну парадигми фінансування медицини. За старої моделі фінансування кошти, які направлялись на медичний заклад, обраховувались у відповідності до кількості населення, що проживає на території обслуговування даного закладу.

Метою політики у сфері децентралізації є відхід від централізованої моделі управління в державі, забезпечення спроможності місцевого самоврядування. Відповідно до загальної ідеї медичної реформи в Україні створюються госпітальні округи, щодо яких висунуто спеціальні вимоги:

- 1) прибуття до багатопрофільних лікарень інтенсивного лікування не повинно перевищувати 60 хвилин;
- 2) зона обслуговування повинна бути еквівалентна радіусу зони обслуговування 60 кілометрів за умови наявності доріг з твердим покриттям.

Станом на вересень 2023 року мешканцями Миргородської МТГ укладено 41256 декларацій. Статеві-віковий розподіл укладених декларацій представлено на рис. 5.2.

Чол и Жін

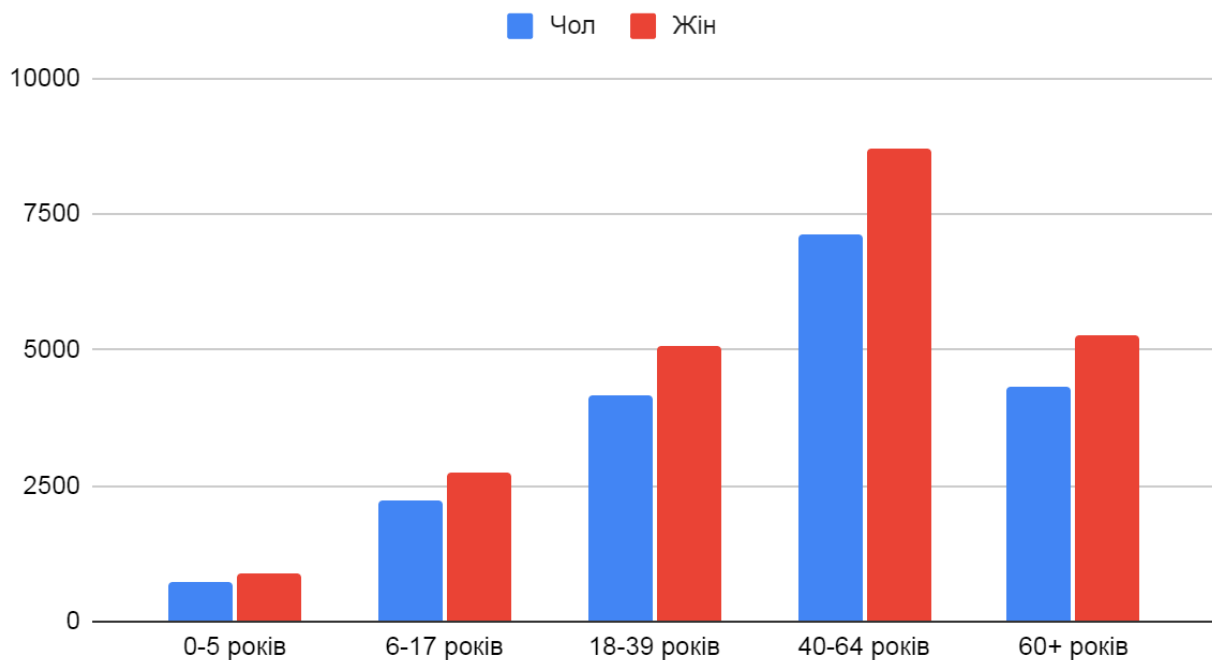


Рисунок 5.3 Статеві-віковий розподіл декларацій про вибір лікаря первинної медичної допомоги у Миргородській громаді³²

Медичне обслуговування населення Миргородської МТГ громади здійснюють КНП “Миргородський міський центр ПМСД” та КНП “Миргородська лікарня інтенсивного лікування”

³² Національна служба здоров'я України https://edata.e-health.gov.ua/e-data/dashboard/declar-stats?_cf_chl_tk=z6JRHVVVkc.geu942Y.E6Naojyxh2ANKUKATED9J3fU-1679337309-0-gaNycGzNCxA

Таблиця 5.9 Характеристика системи охорони здоров'я Миргородської МТГ, 2023р.

	Назва та місце розміщення	Рік побудови чи капремонту	Проектна потужність / ліжок	Наповненість	Основна проблема
1	КНП "Миргородська лікарня інтенсивного лікування" Миргородської міської ради: -вул. Гоголя, 172, м. Миргород, Полтавська обл., -вул. Лікарняна, 1В, м. Миргород, Полтавська обл.	1973 р. (рік побудови) 1985-1986 р. (рік побудови)	275	240	забезпечення медичними кадрами, медичним обладнанням, капітальний ремонт приміщень
2	КНП "Миргородський міський центр первинної медико-санітарної допомоги" Миргородської міської ради Полтавської області: вул. Старосвітська 22/5, м. Миргород, Полтавська обл.	2019 р (ремонт)	1280	1088	забезпечення медичними кадрами, капітальний ремонт приміщень, застарілий автопарк

Адміністративні послуги

З метою створення належних умов для виконання положень Закону України «Про адміністративні послуги», забезпечення доступності та покращення якості надання адміністративних послуг та реєстраційних процедур в громаді створено та функціонує Відділ «Центр надання адміністративних послуг» (ЦНАП) Миргородської міської ради, що стало важливим кроком до підвищення якості адміністративних послуг громади.

Кількість послуг, які суб'єкти звернення можуть отримати, зросла і включає найбільш затребувані суспільством – видачу паспорта громадянина України, можливість отримання закордонного паспорта, реєстрація місця проживання особи, реєстрація речових та майнових прав, реєстрація юридичних осіб, фізичних осіб підприємців та громадських формувань, соціальні послуги, впроваджується надання комплексної послуги ЄМалятко тощо.

Соціальний захист населення

З метою надання якісних та наблизених до людей соціальних послуг, ефективної організації діяльності у сфері соціального захисту населення в міській територіальній громаді діють управління соціального захисту населення, територіальний центр соціального обслуговування, Центр соціальних служб Миргородської міської ради, Центр комплексної реабілітації дітей з інвалідністю м. Миргорода.

Таблиця 5.10 Інформація щодо забезпечення прав дитини у Миргородській громаді, 2023р.

Показник	Чисельність, осіб
Чисельність дитячого населення всього, з них:	
дітей-сиріт	26
дітей, позбавлених батьківського піклування	38
дітей, які перебувають у складних життєвих обставинах	76
дітей з інвалідністю	241
дітей у багатодітних сім'ях	917
виявлених дітей, які потрапили у ситуацію безпосередньої загрози їхньому життю або здоров'ю	3
постраждали від домашнього насильства	5
діти, громадяни України, які залишилися без батьківського піклування на території інших держав, та яких повернули до України	0
діти, розлучені з сім'єю, які не є громадянами України	0
діти, із числа внутрішньо переміщених осіб	1858
Кількість дітей, які перебувають під опікою/піклуванням	60
Кількість прийомних сімей, одиниць	2
<i>У них дітей</i>	3
Кількість дитячих будинків сімейного типу, одиниць	0
<i>У них дітей</i>	0

Таблиця 5.11 Вразливі групи населення у Миргородській МТГ, 2023р.

Показник	Чисельність, осіб
Кількість осіб із числа дітей-сиріт та дітей, позбавлених батьківського піклування	149
Кількість сімей, члени яких перебувають / перебували у конфлікті з законом:	175
Кількість сімей, яким призначена державна допомога особі, яка доглядає за хворою дитиною, одиниць	3
Особи, які мають інвалідність, всього	3669
<i>У т.ч. кількість дітей, які мають інвалідність</i>	241
Діти-сироти та діти, позбавлені батьківського піклування, влаштовані в ПС, ДБСТ та сім'ї опікунів / піклувальників	63
Сім'ї, яким призначена державна допомога при народженні дитини, одиниць	725
Сім'ї, яким призначена державна допомога особі, яка доглядає за хворою дитиною, одиниць	
Сім'ї усиновлювачів, одиниць	19
Сім'ї опікунів / піклувальників, одиниць	46
Прийомні сім'ї, одиниць	2

Дитячі будинки сімейного типу, одиниць	0
Одинокі матері (батьки)	204
Сім'ї учасників АТО	1415
Сім'ї, в яких є ризик вилучення дитини із сім'ї	2

На постійному контролі органу місцевого самоврядування умови проживання інвалідів, ветеранів війни, сімей, які втратили годувальника, багатодітних сімей, громадян похилого віку, які потребують обслуговування вдома.

Культура

Робота закладів культури спрямована на збереження і розвиток національної культури, популяризацію провідних жанрів мистецтва, розкриття творчого потенціалу та забезпечення доступу населення громади до культурних послуг.

Мережа закладів культури Миргородської територіальної громади становить 33 заклади, з них 17 клубних закладів (один з них недіючий через аварійний стан, сільський клуб с.Любівщина), 13 бібліотек, 2 музеї, 1 мистецька школа. При клубних закладах діють 67 творчих аматорських формувань, з них 12 мають звання "народний", 3 - "зразковий". З 14 діючих клубних закладів в сільській місцевості лише 4 стабільно опалюються в зимовий період, решта мають часткове опалення за допомогою електричних опалювальних приладів. Матеріальна база сільських клубів доволі слабка та морально застаріла. Більшість будівель потребує капітального ремонту. Клубні заклади потребують оновлення одягу сцени, музично-технічного обладнання та сценічних костюмів, забезпечення інвентарем для коворкінгу і настільними іграми. Клубні заклади мають доступ до мережі Інтернет.

В громаді функціонує Миргородська мистецька школа ім.А.П.Коломійця, в якій навчається 360 учнів, з них 300 - учні музичних відділів і 60 - учні класу образотворчого мистецтва. Школа веде активну концертну діяльність, запроваджує фестивалі і конкурси. Педагоги та учні школи стабільно посідають призові місця на конкурсах різних рівнів, збагачуючи мистецьку скарбничку громади.

Таблиця 5.12 Характеристика закладів культури Миргородської МТГ

Клубні заклади

Споруда	Скільки відвідувачів вміщує	Події чи заходи, що викликають найбільший приплив гостей
Миргородський міський будинок культури	375	Театральні вистави, концерти, гастрольні тури, тематичні заходи, фестивалі, конкурси, мистецькі проекти
Центр культури та дозвілля (м.Миргород)	250	Концерти, тематичні заходи
Біликівський СБК	100	Концерти, тематичні заходи
Вовнянський СК	150	Концерти, тематичні заходи
Гаркушинський СБК	380	Концерти, тематичні заходи, театральні вистави
Дібрівський СБК	400	Концерти, тематичні заходи
Зубівський СБК	200	Концерти, тематичні заходи
Кибинський СБК	260	Концерти, тематичні заходи
Петрівцівський СБК	330	Концерти, тематичні заходи
Слобідський СБК	120	Концерти, тематичні заходи

Споруда	Скільки відвідувачів вміщує	Події чи заходи, що викликають найбільший приплив гостей
Хомутецький СБК	360	Концерти, тематичні заходи, гастрольні тури, театральні вистави
Довгалівський СК	200	Концерти, тематичні заходи, театральні вистави
Малосорочинський СК	140	Концерти, тематичні заходи
Мальцівський СК	50	Концерти, тематичні заходи
Шахворостівський СБК	300	Концерти, тематичні заходи
Ярмаківський СК	50	Концерти, тематичні заходи
Любівщинський СБК	-	аварійний

Музеї (у підпорядкуванні відділу культури міської ради)

Назва закладу	Адреса
Краєзнавчий музей імені Опанаса Сластьона	м.Миргород, вул.Незалежності, 2
Музей пам'яті жертв голодоморів в Україні (відділ краєзнавчого музею)	м.Миргород, вул.Єрківська, 33
Літературно-меморіальний музей Давида Гурамішвілі	м.Миргород, вул.Незалежності, 5

Назва закладу	Кількість учнів	Адреса
Миргородська мистецька школа ім.А.П.Коломійця	360	м.Миргород, вул.Гоголя, 173/2 а

В 11 населених пунктах громади діють 13 бібліотечних закладів 93 з них у м.Миргород). Публічна бібліотека має інтернет-центр на 9 комп'ютеризованих посадкових місць, дитячо-юнацька - на 3 місця. Бібліотеки-відділи мають від 1 до 3 комп'ютерів для відвідувачів. Всі бібліотеки мають доступ до мережі Інтернет і працюють як хаби з комп'ютерної грамотності. Бібліотеки осучаснюють власні бібліотечні фонди, видаляючи російськомовну літературу та літературу, що підпадає під дію закону про деколонізацію. При бібліотеках працюють клуби за інтересами, діють краєзнавчі кімнати. (табл. 5.13).

Таблиця 5.13 Бібліотеки Миргородської МТГ

Заклад	Адреса
Миргородська публічна бібліотека ім.Д.Гурамішвілі	м.Миргород, вул.Незалежності, 1
Відділи публічної бібліотеки:	
Бібліотека №2	м.Миргород, вул.Личанська, 60/23
Біликівська сільська бібліотека	с.Білики, вул. Калинова 2

Гаркушинська сільська бібліотека	с. Гаркушинці, вул. Центральна, 14										
Дібрівська сільська бібліотека	с. Дібрівка, вул. Кіннозаводська, 2										
Зубівська сільська бібліотека	с. Зубівка, вул. Миру, 4										
Кибинська сільська бібліотека	с. Кибинці, вул. Михайлівська, 133										
Петрівцівська сільська бібліотека	с. Петрівці, вул. Центральна, 48										
Слобідська сільська бібліотека	с. Слобідка, вул. Шевченка, 11										
Хомутецька сільська бібліотека	с. Хомутець, вул. Центральна, 51										
Шахворостівська сільська бібліотека	с. Шахворостівка, вул. Центральна, 50-А										
Єрківська сільська бібліотека	с. Єрки, вул. Зубковського, 23										
Дитячо-юнацька бібліотека	м.Миргород, вул.Незалежності, 20/17										
<table border="1"> <thead> <tr> <th>Бібліотечний фонд</th> <th>Кількість</th> </tr> </thead> <tbody> <tr> <td>Загальна кількість бібліотечного фонду, з них:</td> <td>200658 од.</td> </tr> <tr> <td>Книги</td> <td>186516</td> </tr> <tr> <td>Періодичні видання</td> <td>14142</td> </tr> <tr> <td>Електронні видання</td> <td></td> </tr> </tbody> </table>		Бібліотечний фонд	Кількість	Загальна кількість бібліотечного фонду, з них:	200658 од.	Книги	186516	Періодичні видання	14142	Електронні видання	
Бібліотечний фонд	Кількість										
Загальна кількість бібліотечного фонду, з них:	200658 од.										
Книги	186516										
Періодичні видання	14142										
Електронні видання											

Фізична культура та спорт

Громада приділяє значну увагу розвитку фізичної культури та спорту. В громаді активно працюють стадіон "Старт", що вміщує 1350 відвідувачів та дитячо-юнацька спортивна школа.

Таблиця 5.14 Об'єкти спортивної інфраструктури Миргородської територіальної громади

Споруда	Скільки відвідувачів вміщує	Події чи заходи, що викликають найбільший приплив гостей
Стадіон "Старт"	1350	Чемпіонати і Кубки області та України з футболу серед аматорських команд, чемпіонати області з міні-футболу, змагання з легкої атлетики
Дитячо-юнацька спортивна школа	40	Обласні змагання з волейболу, баскетболу 3х3, боротьби греко-римської, боксу, гирьового спорту та тенісу настільного

Житлово-комунальна, транспортна інфраструктура

Житловий фонд

Галузям житлово-комунального господарства громади притаманні проблеми високого рівня зношеності інфраструктури, у тому числі житлового фонду.

На території громади налічується 9122 житлових будинки, 7462 з них індивідуальні. Загальна площа житлового фонду складає 907 тис. кв.м.

Таблиця 5.15 Стан житлового фонду Миргородської МТГ

Показники	2023
Заселені будинки разом	9122
у тому числі: - індивідуальні будинки	
Житловий фонд, тис. кв. м загальної площі	907
% помешкань, підключених до комунального водопостачання	64,2
% помешкань, підключених до комунального газопостачання	
% помешкань, підключених до комунальної системи каналізації	45
% помешкань, підключених до центрального опалення	

*Помешкання – квартира або індивідуальний будинок.

Таблиця 5.16 Забезпеченість житлом в Миргородській МТГ

Показники	2018	2019	2020	2021	2022
Загальна площа житла в громаді, 1000 м ²	878,07	886,89	897,48	907	
Забезпеченість житлом 1 кв. м на особу по громаді		17,34	17,78	18,28	
Забезпеченість житлом 1 кв. м на особу по області	26,1	26,5	26,4		
Забезпеченість житлом 1 кв. м на особу по Україні	23,7	24,2	24,5		

Темпи нового будівництва в громаді є вкрай низькими. На території громади будівництво комунального житла не ведеться. Приватне будівництво індивідуальних будинків характерне для сіл громади та частково для адміністративного центру. Низькі темпи будівництва житла зумовлені негативною демографічною ситуацією та низьким рівнем оплати праці як в громаді, так і в країні загалом.

КП "Миргородська управляюча компанія" надає послуги з управління багатоквартирними будинками, спорудами або групою будинків, виконує роботи по капітальному ремонту житлового фонду.

Комунальна інфраструктура та інженерні мережі

На території громади функціонує КП "Тепловодсервіс", що надає послуги з централізованого водопостачання та водовідведення, а також надає послуги населенню з теплопостачання та забезпечує гарячим водопостачанням.

Таблиця 5.17 Характеристика об'єктів житлово-комунального господарства Миргородської територіальної громади

Назва	Місце розташування	Експлуатаційний стан	Потреба в будівництві чи реконструкції	Балансоутримувач
Водопровідні мережі (загальна протяжність – 189,9 км)	м. Миргород - 155,2 с.Білики – 7,5 с.Гаркушенці - 5,5 с.Вовнянка - 4,8 с.Зубівка -3,0 с. Кибинці - 2,1 с.Петрівці -7,0 с. Хомутець - 4, с. Трудолюб - 0,3	задовільний хороший задовільний хороший задовільний задовільний / незадовільний	реконструкція/ будівництво немає реконструкція немає реконструкція будівництво реконструкція реконструкція реконструкція	Кп «Тепло водсервіс»
Очисні споруди	м. Миргород	задовільний	реконструкція	Кп «Тепло водсервіс»
Об'єкти альтернативної енергетики	-	-	-	-
Полігони ТПВ	м. Миргород	задовільний	реконструкція	КП «Спецкомунтранс»

Таблиця 5.18 Характеристики системи життєзабезпечення Миргородської МТГ (дані до 2021 року по м.Миргород)

Показники	2018	2019	2020	2021	2022
Водопостачання					
Протяжність мереж водопостачання, км	153,8	153,8	153,8	187,1	191,7
Протяжність мереж водовідведення, км	55,2	55,2	55,2	55,2	55,2
Споживання питної води, тис. м ³ – всього, у тому числі:	1395	1380	1415,9	1355,5	1213,1
- населення	1085,1	1080	1085,9	1073,7	1013
- підприємства	309,9	300	330	281,8	200,1

Енергоспоживання та енергозбереження

У час постійного здорожчання тарифів на природний газ та електричну енергію громада все частіше задумується над впровадженнями заходів з енергозбереження та перехід на альтернативні джерела енергії.

Так ряд приміщень закладів освіти, культури, охорони здоров'я та адміністративних приміщень громади перейшли на альтернативні види опалення.

Таблиця 5.19 Споживання окремих видів енергетичних ресурсів у 2020 році у м.Миргороді³³

Регіони	Газ природний, млн. куб. м	Вугілля, т	Бензин моторний, тис. т	Паливо дизельне, тис. т
М.Миргород	9,3	6,3	0,3	2,5

³³ За даними СТАТИСТИЧНОГО ЩОРІЧНИКА ПОЛТАВСЬКОЇ ОБЛАСТІ за 2020 рік

Область	1531,0	13412,2	69,2	312,6
Частка міста у споживанні енергетичних ресурсів області	0,61%	0,05%	0,43%	0,80%

Вуличне освітлення у населених пунктах громади переводиться на світлодіодні енергоощадні ліхтарі.

Послуги з поводження з побутовими відходами Послуги із збирання, вивезення та утилізації твердих побутових відходів у громаді надає КП “Спецкомунтранс”, що займається - санітарною очисткою багатоповерхових забудов, приватного сектору, об’єктів соціального призначення загального користування, навчальних закладів та інших, механізованим вуличним прибиранням, збиранням, транспортуванням, захороненням, утилізацією та сортуванням побутових відходів, ліквідацією несанкціонованих звалищ, утриманням та експлуатацією міського звалища.

Транспортна інфраструктура та зв'язок

Територію Миргородської міської територіальної громади перетинають державна регіональна автодорога Р 42 та державні територіальні автомобільні шляхи Т1710, Т1715³⁴

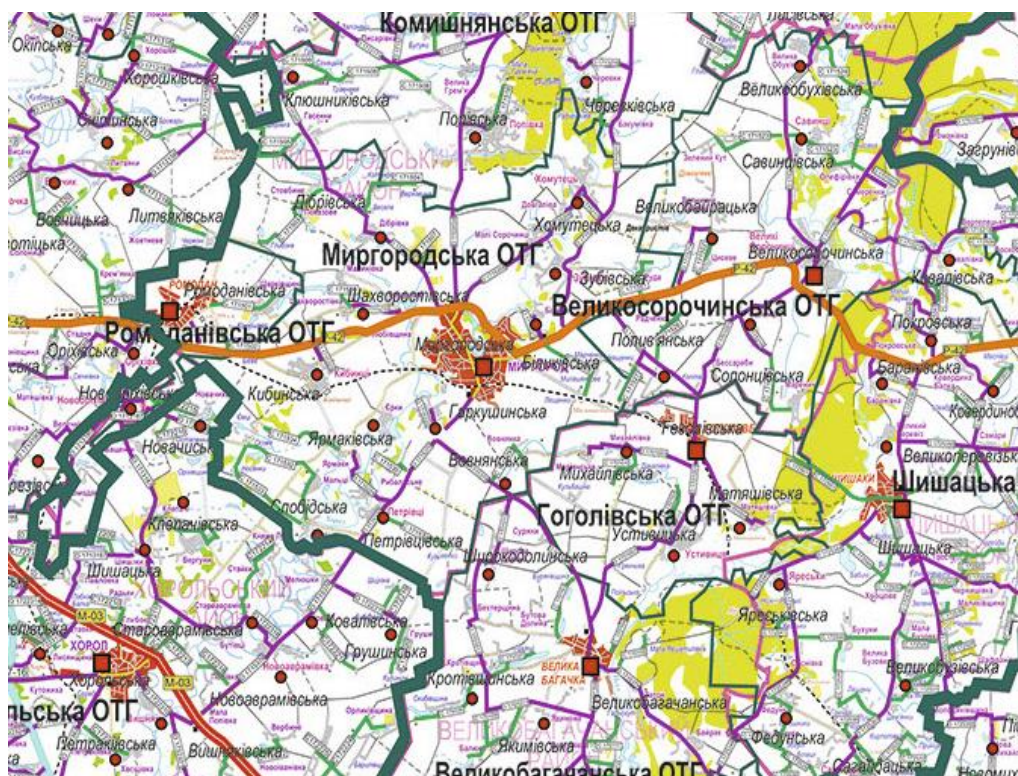


Рисунок 5.4 Автомобільні дороги на території Миргородської МТГ

Дані дороги проходять через центр громади – місто Миргород.

Громада має розвинену транспортну інфраструктуру для здійснення пасажирських та вантажних перевезень, що необхідна для розвитку економіки (табл. 5.20).

Таблиця 5.20 Основні місцеві дороги Миргородської МТГ

№ дороги	Найменування	Протяжність (км)
О1715207	Миргород – Дібрівка – Ключниківка	10.4

³⁴ https://amd.pl.ua/storage/units/categories/cat_bg/background_img_10.jpg

№ дороги	Найменування	Протяжність (км)
O1715208	Миргород – Малі Сорочинці – Хомутець	12.9
O1715210	Шахворостівка – Трудолюб	3.6
O1715213	/Гадяч – Миргород/ – Бакумівка – Зубівка	12.1
O1715214	Великий Байрак – Декабристів – /Р-42/	2.5
O1715217	/Гадяч – Миргород – Бакумівка – Зубівка/ – Хомутець	1
O1715221	Білики – /Р-42/	2.1
O1715222	Гаркушинці – /Миргород – Хорол/	1.9
O1715223	/Р-42/ – Кибинці	4.6
O1715224	Любівщина – Ярмаки – Петрівці	23.3
O1715376	Миргород – Хорол	13.1
C171503	Глибоке – Стовбине	6.4
C171504	Дібрівка – Верховина	6.4
C171505	Штомпелі – ст.Дібровка – Гасенки	0.1
C171506	/Шахворостівка – Трудолюб/ – Малинівка	2.1
C171507	/Миргород – Ключниківка/ – Деркачі	1
C171521	Руда – /Р-42/	1.6
C171527	Іващенки – Милашенкове	1.79
C171528	/Р-42/ – Марченки – Лещенки	8.5
C171529	/Миргород – Поділ/ – Вовнянка	2.2
C171530	Рибальське – /Миргород – Хорол/	1.3
C171531	Петрівці – Кузьменки	6
C171532	Осове – Мальці	8.2
C171533	Осове – Носенки	2.6
C171534	Осове – Ємці – Ярмаки	7.5
O1715220	/Р-42/ - Іванченки - Полив'яне	2.95

Крім того, наявна мережа комунальних доріг у населених пунктах та між ними, більшість з яких цілком чи частково з твердим покриттям. Їх стан від хорошого до незадовільного.

Транспортне сполучення між населеними пунктами громади та районним / обласним центром

На території громади розроблені транспортні маршрути як обласного, міжобласного так і місцевого значень. Сполучення з обласним центром, населеними пунктами за межами області, центрами районів та інших громад здійснюється приватними перевізниками.

Залізничні перевезення

Миргород — проміжна залізнична станція 2-го класу Полтавської дирекції Південної залізниці на електрифікованій лінії Ромодан — Полтава-Київська між станціями Кибинці (13 км) та Милашенкове (8 км). Розташована у однойменному місті Полтавської області.

Технічна характеристика залізничної станції: чотири платформи та п'ять колій. Тип платформ – острівні, форми платформ – прямі.

Залізнична станція здійснює наступні операції :

- прийом та видача вантажів, що допускаються до зберігання на відкритих майданчиках місць загального користування станцій.
- прийом та видача вантажів на під'їзних коліях (шляхах не загального користування) і

місцях незагального користування

- продаж квитків на всі пасажирські поїзди, прийому та видачі багажу.

Поштовий зв'язок

Полтавська дирекція АТ «Укрпошта» є регіональним представництвом Національного оператора поштового зв'язку в Україні, яка надає послуги поштового зв'язку у Миргородській МТГ. На території Миргородської громади діють відділення, які надають поштові, логістичні та фінансові послуги, зокрема у міському відділенні доступними є такі послуги як: Укрпошта Експрес, Укрпошта Стандарт, оформлення передоплати, оплата картою, доставка за межі України, перекази, комунальні та інші платежі, виплата пенсій та грошової допомоги (табл. 5.21).

Таблиця 5.21 Відділення Укрпошти у Миргородській МТГ³⁵

Населений пункт	Адреса	Індекс	Тип відділення
м. Миргород	Відділення поштового зв'язку Полтавської дирекції Акціонерного товариства "Укрпошта", вул. Гоголя, 96/9, м.Миргород, Полтавська область	37600	стаціонарне
м. Миргород	Відділення поштового зв'язку № 1 Полтавської дирекції Акціонерного товариства "Укрпошта" вул. О.Оксанченка, 48, м.Миргород, Полтавська область	37601	стаціонарне
м. Миргород	Відділення поштового зв'язку № 2 Полтавської дирекції Акціонерного товариства "Укрпошта" вул. Троїцька, 68, Миргород, Полтавська область	37602	стаціонарне
м. Миргород	Відділення поштового зв'язку № 4 Полтавської дирекції Акціонерного товариства "Укрпошта" вул. Гурамівшілі, 3, Миргород, Полтавська область	37604	стаціонарне
с. Петрівці	Відділення поштового зв'язку Полтавської дирекції Акціонерного товариства "Укрпошта", вул. Центральна, 48, с. Петрівці, Полтавська область	37673	стаціонарне
с. Гаркушинці	Акціонерне товариство "Укрпошта"	-	пересувне
с. Кибинці	Акціонерне товариство "Укрпошта"	-	пересувне
с. Білики с. Лещенки с. Марченки с. Милашенково	Акціонерне товариство "Укрпошта"	-	пересувне
с. Слобідка с. Мальці с. Осове	Акціонерне товариство "Укрпошта"	-	пересувне

³⁵ <https://offices.ukrposhta.ua>

Населений пункт	Адреса	Індекс	Тип відділення
с.Дібрівка с. Котлярі с. Показове с. Стівбине	Акціонерне товариство "Укрпошта"	-	пересувне
с. Зубівка с Руда	Акціонерне товариство "Укрпошта"	-	пересувне
с. Вовнянка	Акціонерне товариство "Укрпошта"	-	пересувне
с. Ярмаки с.Єрки	Акціонерне товариство "Укрпошта"	-	пересувне
с. Шахворостівка с. Деркачі с. Любівщина с. Малинівка с. Трудолюб	Акціонерне товариство "Укрпошта"	-	пересувне
с. Хомутець с.М.Сорочинці	Акціонерне товариство "Укрпошта"	-	пересувне

Конкурентом Укрпошти у логістичній сфері на території громади є Нова пошта. У Миргородській громаді відділення Нової пошти є у 4 населених пунктах. У адміністративному центрі громади – 5 відділень, одне з яких вантажне, що дозволяє здійснювати відправлення вагою до 1000 кілограм та 4 поштомати (табл. 5.22).

Таблиця 5.22 Відділення Нової пошти у Миргородській МТГ³⁶

Населений пункт	Назва відділення	Адреса	Тип відділення Вага до (кг)
с. Хомутець	Нова пошта	село Хомутець, Миргородський район, Полтавська область	
с. Трудолюб	Нова пошта	вул. Шевченка, 1, село Трудолюб, Миргородський район, Полтавська область	
с. Білики	Нова пошта	вул. Центральна, 1а, село Білики, Миргородський район, Полтавська область	
с.Петрівці	Нова пошта	вул. Центральна, 11, село Петрівці, Миргородський район, Полтавська область	
м. Миргород	Нова пошта Поштове відділення № 1	вул. Гоголя, 4, місто Миргород, Миргородський район, Полтавська область	Вантажне
м. Миргород	Нова пошта Поштове відділення № 2	вул. Сорочинська, 53, прим. 2, місто Миргород, Миргородський район, Полтавська область	
м. Миргород	Нова пошта Поштове відділення № 3	вул. Гоголя, 154, місто Миргород, Миргородський район, Полтавська область	
м. Миргород	Нова пошта Поштове відділення № 4	вул. Гоголя, 137/8, місто Миргород, Миргородський район, Полтавська область	

³⁶ <https://novaposhta.ua/office/list>

м. Миргород	Нова пошта Поштове відділення №5	вул. Гоголя, 98/6, місто Миргород, Миргородський район, Полтавська область	
м. Миргород	Нова пошта поштамат №5325	вул. Гоголя, 102б місто Миргород, Миргородський район, Полтавська область	
м. Миргород	Нова пошта поштамат №3 5514	вул. Гоголя, 72 місто Миргород, Миргородський район, Полтавська область	
м. Миргород	Нова пошта поштамат № 20456	вул. Сорочинська, 53 місто Миргород, Миргородський район, Полтавська область	
м. Миргород	Нова пошта поштамат № 35513	вул. Воскресінська, 6 місто Миргород, Миргородський район, Полтавська область	

У м. Миргород також представлені такі поштово-логістичні компанії як Meest пошта, Delivery .

Мобільний зв'язок та інтернет

На території Миргородської міської територіальної громади є покриття усіх найбільших операторів мобільного зв'язку України: Київстар, МТС, lifecell, Тримоб (Utel), Інтертелеком.

Послуги стаціонарного телефонного зв'язку на території громади надає ПАТ «Укртелеком».

Доступ до мережі інтернет в місті забезпечують : Home Net (AppleNet), Київстар, Prosto (OpticLine), СВС Миргород, Укртелеком

Інфраструктура торгівлі та сфери послуг

Мережа закладів торгівлі на території громади є досить розгалуженою.

Таблиця 5.23 Просторовий розподіл об'єктів інфраструктури сфери послуг територіальної громади, од.

Об'єкти інфраструктури сфери послуг	М и р г о р д	П е т р і в ц і	С л о б і к а	Я р м а к и	Бі л и к и	З у б і в к а	Х о м у т е ц ь	Ш а х в о р с т і в к а	Г а р к у ш и н ц і	В о в н я н к а	Д і б р і в к а	К и б и н ц і	Всього по громаді
Магазини, у т.ч.:													
- продуктів	124	4	1	2	3	1	13	5	3	1	4	4	165
- промислові	108		1				2		1				112

- магазини одяг	66													66
- побутова хімія	28													28
- Інші	99													99
Відділення банків	9													9
Аптеки	25						1							26
Відділення поштового зв'язку	9	2			1		1	1						14
Перукарні	56													56
Заклади харчування (кафе, ресторани)	26													26
Сервіси технічного обслуговування	14													14
Автомийки	5													5
Автозаправні станції	15				1									16
Готелі, мотелі	11													11
Всього	595	6	2	2	5	1	17	6	4	1	4	4		647

Звертає на себе увагу відсутність об'єктів надання низки послуг у сільській місцевості. Йдеться насамперед про аптеки, відділення банків, що практично змушує мешканців сільських населених пунктів громади прямувати до адміністративного центру, щоб отримати ці послуги.

Банківське обслуговування

Інфраструктурою підтримки діяльності у сфері промисловості – є банківсько-кредитні установи. Фінансова інфраструктура громади представлена наступними банківськими установами та кредитними спілками:

Таблиця 5.24 Кількість відділень банківських установ/банкоматів/терміналів на території Миргородської громади

	Кількість діючих станом на 01.09.23р., всього одиниць
Відділення банків	9
Банкомати	30
Термінали самообслуговування (ITBox, інші)	15

Туристська інфраструктура

Туристська інфраструктура у Миргородській міській територіальній громаді. в більшості, зосереджена у м. Миргород та приміській зоні.

На території міста Миргород розташовані 7 закладів санаторно - курортного типу. Це ПрАТ "Миргородкурорт", який об'єднує 4 санаторії різних профілів, структурний підрозділ санаторій ім. Миколи Гоголя регіональної філії "Південна залізниця" АТ "Укрзалізниця", медичний реабілітаційний центр МВС України "Миргород", санаторій "Миргородоздоровниця" .

На території громади розташовано 11 закладів готельного господарства (10 з них на території міста, 1 заклад у приміській зоні на відстані 2,8 км від міста). Закладів ресторанного господарства нараховується 26 на території громади.

Заклади готельно-ресторанного господарства відрізняються різноманітністю цін та категорій, орієнтовані на відпочинок різних вікових категорій та уподобань в кухні.

Нараховується 6 музеїв, які відображають історію міста, культурні надбання та розповідають про видатних митців, життя яких пов'язане з містом.

Найбільш привабливими для туристів на сьогодні є санаторно-курортні заклади та послуги, які вони надають, тому основний туристський потік спрямований на відпочинок до даних закладів. Однак на території громади розташовані і інші цікаві для туризму об'єкти. Велика кількість туристів приїжджає у місто задля відпочинку від життя мегаполісів та великих міст. Проте для них не вистачає розваг на території громади.

Природно-рекреаційний потенціал громади є доволі великим, на основі якого можна займатись велотуризмом, сплавами на байдарках, сільським зеленим туризмом, екологічним туризмом тощо.

Попри проведення фестивалів різної тематики на території Миргородської міської територіальної громади, історико-культурна спадщина громади є недооцінена.

Перелік туристських об'єктів який є у громади не повний і не відображає реального потенціалу

Таблиця 5.25. Перелік існуючих та потенційних туристських об'єктів

Об'єкт	Місцезнаходження (Адреса)	Опис
Миргородський краєзнавчий музей ім.Опанаса Сластьона	м.Миргород, вул.Незалежності, 2	краєзнавчий музей знайомить відвідувачів з історією міста, має автентичні цікаві експонати.
Літературно-меморіальний музей Давида Гурамішвілі	м.Миргород, вул.Незалежності, 5	музей, присвячений класику грузинської літератури Давиду Гурамішвілі
Кімната дипломних робіт Миргородського фахового коледжу ім.Миколи Гоголя	м.Миргород, вул.Гоголя, 146	у музеї представлені зразки виробів з фарфору, фаянсу, майоліки XIX ст., вироби вітчизняних підприємств: Межигірської та Кам'яно-Бродської фаянсових фабрик, заводів М. Кузнєцова, Гарднерата та ін. Музей експонує дипломні роботи своїх студентів, починаючи майже від початку функціонування.
Музей історії конярства	с.Дібрівка, вул.Кіннозаводська, 2	музей знайомить з історією роботи Дібрівського конезаводу, знайомить з породами коней
Музей голодоморів в Україні	м.Миргород, вул.Єрківська, 33	відділ краєзнавчого музею знайомить відвідувачів із сумною сторінкою історії краю
Могила Давида Гурамішвілі	м.Миргород, вул.Гурамішвілі, кладовище	пам'ятка монументального мистецтва національного значення
"Миргородська калюжа" та алея гоголівських героїв	м.Миргород, вул.Гоголя, 120	місце відпочинку городяг та гостей міста. Свого часу калюжа була оспівана М.Гоголем у творі "Повість про те, як посварився Іван Іванович з Іваном

		Никифоровичем”. На набережній озера встановлені скульптури гоголівських героїв.
Успенський собор	м.Миргород, вул.Гоголя, 112	Найстаріша церква міста
Церква Іоанна Богослова	м.Миргород, вул.Єрківська, 31	дерев’яна церква
Капличка святого Пантелеймона	м.Миргород, вул.Миргородських дивізій, 20	зменшена копія майолікового іконостасу, оригінал якого прикрашає церкву в Буенос-Айресі (Аргентина)
Садиба Муравйових-Апостолів	с.Хомутець, вул.Освітянська, 69	пам’ятка національного значення. Палац (в аварійному стані), парк, в якому росте дуб-трійця (пам’ятка культурної спадщини)
Міні-ферма родини Блонських	с.Вовнянка	дегустація сирів, спілкування з тваринами, екскурсія по фермі
Виставка козацького побуту під відкритим небом “Козацький стан”	м.Миргород, вул.Гоголя,	виставка у процесі облаштування, але вже використовується як локація для проведення фестивалів та інших масових заходів
музей історії курорту “Миргород”	м.Миргород, вул.Гоголя, 112	знайомить відвідувачів із історією виникнення та розвитку курорту, життєвим шляхом засновника курорту І.А.Зубковським

Висновки

Соціальна інфраструктура

1. Громада має розвинену освітню мережу закладів загальної середньої, дошкільної та позашкільної освіти. Протягом останніх трьох років в громаді спостерігається позитивна тенденція зростання кількості учнів у закладах освіти, проте зменшення кількості дітей в дошкільних закладах протягом майбутніх 5 років може негативно вплинути на кількість учнів і наповнюваність шкіл.

2. Переважну більшість закладів освіти збудовано 30 та більше років тому. У низці закладів здійснювались капітальні ремонти. Проте це не дозволило вирішити всі проблеми незадовільної матеріально-технічної бази закладів та проблемами розвитку більшості закладів дошкільної освіти громади. На тепер залишається незадовільний стан навчальних приміщень, необхідність проведення заходів енергомодернізації, ремонту приміщень.

3. З метою надання якісних та наближених до людей соціальних послуг, ефективної організації діяльності у сфері соціального захисту населення в міській територіальній громаді діють управління соціального захисту населення, територіальний центр соціального обслуговування, Центр соціальних служб Миргородської міської ради, Центр комплексної реабілітації дітей з інвалідністю м. Миргорода.

4. Медичне обслуговування населення Миргородської МТГ громади здійснюють КНП “Миргородський міський центр ПМСД” та КНП “Миргородська лікарня інтенсивного лікування”.

5. Мережа закладів культури Миргородської територіальної громади становить 33 заклади, з них 17 клубних закладів (один з них недіючий через аварійний стан, сільський клуб с.Любівщина), 13 бібліотек, 2 музеї, 1 мистецька школа. При клубних закладах діють 67 творчих аматорських формувань, з них 12 мають звання “народний”, 3 - “сразковий”.

6. В 11 населених пунктах громади діють 13 бібліотечних закладів 93 з них у м.Миргород). Публічна бібліотека має інтернет-центр на 9 комп’ютеризованих посадкових місць, дитячо-юнацька - на 3 місця. Бібліотеки-відділи мають від 1 до 3 комп’ютерів для

відвідувачів. Всі бібліотеки мають доступ до мережі Інтернет і працюють як хаби з комп'ютерної грамотності.

7. Громада приділяє значну увагу розвитку фізичної культури та спорту. В громаді активно працюють стадіон "Старт", що вміщує 1350 відвідувачів та дитячо-юнацька спортивна школа.

Житлово комунальна, транспортна інфраструктура та зв'язок

1. На території громади налічується 9122 житлових будинки, 7462 з них індивідуальні. Загальна площа житлового фонду складає 907 тис. кв.м.

2. На території громади функціонує КП "Тепловодсервіс", що надає послуги з централізованого водопостачання та водовідведення. а також надає послуги населенню із теплопостачання та забезпечує гарячим водопостачанням.

3. Громада має розвинену транспортну інфраструктуру для здійснення пасажирських та вантажних перевезень, що необхідна для розвитку економіки. Територію Миргородської міської територіальної громади перетинають державна регіональна автодорога Р 42 та державні територіальні автомобільні шляхи Т1710, Т1715.

4. Полтавська дирекція АТ «Укрпошта» є регіональним представництвом Національного оператора поштового зв'язку в Україні, яка надає послуги поштового зв'язку у Миргородській МТГ. На території Миргородської громади діють відділення, які надають поштові, логістичні та фінансові послуги, зокрема у міському відділенні доступними є такі послуги як: Укрпошта Експрес, Укрпошта Стандарт, оформлення передоплати, оплата карткою, доставка за межі України, перекази, комунальні та інші платежі, виплата пенсій та грошової допомоги.

Туристична інфраструктура

1. Найбільш привабливими для туристів на сьогодні є санаторно-курортні заклади та послуги, які вони надають, тому основний туристський потік спрямований на відпочинок до даних закладів. Однак на території громади розташовані і інші цікаві для туризму об'єкти. Велика кількість туристів приїжджає у місто для відпочинку від життя мегаполісів та великих міст. Проте для них не вистачає розваг на території громади.

6. МІСТОБУДІВНА ДОКУМЕНТАЦІЯ

Шлях до сталого та гармонійного розвитку територій - це розроблення і впровадження в практичну діяльність містобудівної документації, яка є інструментом регулювання планування, забудови та іншого використання територій. Стратегічні документи, у тому числі програми економічного, соціального та культурного розвитку територій повинні узгоджуватись з містобудівною документацією відповідного рівня.

Генеральний план – це основний вид містобудівної документації на місцевому рівні, призначений для обґрунтування довгострокової стратегії планування та забудови території населеного пункту. Виключно після затвердження генплану можливе використання земель за новим функціональним призначенням. На підставі затвердженого генерального плану розробляються план зонування території та план земельно-господарського устрою. Відповідно до Закону «Про регулювання містобудівної діяльності» забудова територій має здійснюватись виключно на підставі затвердженої містобудівної документації. Зокрема, реалізація інвестиційних проектів потребує наявності планів зонування території або детальних планів територій для видачі забудовникам містобудівних умов та обмежень.

Без генерального плану неможливе будівництво нових об'єктів чи реконструкція старих.

Генеральний план міста Миргорода Полтавської області, план зонування території міста Миргорода затверджено рішенням сорок другої сесії Миргородської міської ради шостого скликання від 28 березня 2014 року №10.

На сьогодні 30 населених пунктів громади мають генеральні плани, 20 з них розроблені та затверджені в період з 2017 по 2020 рік. по 4 населеним пунктам розглядається можливість виключення зі списку населених пунктів України. В зв'язку зі зміною адміністративно-територіального устрою та створенням міської територіальної громади до складу якої увійшли 36 населених пунктів виникла необхідність розробки Комплексного плану просторового розвитку території Миргородської міської територіальної громади . 18.02.2022 р. прийнято рішення Міської ради № 32 про розробку такого плану.

Висновки

1. Містобудівна документація по населених пунктах громади потребує оновлення та актуалізації. Проблему оновлення генеральних планів планується вирішити в комплексі з розробленням Комплексного плану просторового розвитку території Миргородської МТГ.

7. ІНФОРМАЦІЯ ЩОДО ПРОГРАМНИХ ДОКУМЕНТІВ ГРОМАДИ

У 2022 році у Миргородській міській територіальній громаді діяло 52 місцеві програми, усі програми – середньострокові, що позитивно характеризує процес планування в громаді. Важливо наголосити на рівні виконання місцевих програм в громаді – попри складну і непрогнозовану фінансову ситуацію в країні, а також накладені обмеження щодо напрямків використання бюджетних коштів (590 постанова), рівень виконання місцевих програм в Миргородській МТГ склав 92,3%.

Програмні документи, які реалізовувалися у 2022 році (було профінансовано 38 програм), мають достатньо різне цільове спрямування, але в основній своїй масі вони спрямовані на вирішення соціальних питань та підтримку житлово-комунальної сфери громади, мають безпековий характер (табл. 7.1). Останні актуалізувались в умовах запровадження воєнного стану в країні.

Таблиця 7.1 Перелік програм реалізованих у 2022 році, які профінансовані за кошти бюджету Миргородської МТГ

Найменування місцевої програми	Обсяг фінансування, тис. грн		Відсоток фактичного фінансування від запланованого, %
	План	Факт	
Програма підтримки діяльності органів самоорганізації населення Миргородської міської територіальної громади на 2022-2024 роки	10,8	6,8	62,6
Програма цифрового розвитку Миргородської міської територіальної громади на 2021-2025 роки	40,0	9,0	22,5
Комплексна Програма розвитку цивільного захисту Миргородської міської територіальної громади на 2022-2024 роки	1 440,0	1 410,0	97,9
Програма підготовки молоді Миргородської міської територіальної громади до військової служби і підтримки заходів мобілізації та забезпечення територіальної оборони на 2022-2024 роки	19 772,9	19 272,0	97,5
Цільова програма підтримки інвестиційної діяльності, зміцнення іміджу та розвитку співробітництва на 2022-2028 роки	85,0	45,5	53,5
Програма з реалізації проекту "Реконструкція центру естетичного виховання за адресою: вул. Грекова 5 в м. Миргород Полтавська обл." у рамках Надзвичайної кредитної програми для відновлення України	2 602,5	2 242,6	86,2
Програма з реалізації проекту "Реконструкція старої будівлі школи №1 під школу мистецтв по вул. Гоголя, 173/2 в м. Миргород Полтавської області" у рамках Надзвичайної кредитної програми для відновлення України	1 314,5	490,0	37,3
Про затвердження Комплексної програми соціальної підтримки учасників АТО (ООС), осіб, залучених до здійснення заходів із забезпечення національної безпеки і оборони, відсічі і стримування збройної агресії Російської Федерації на території України на 2022-2024 роки.	4 785,4	2 769,1	57,9
Комплексна програма розвитку освіти Миргородської міської територіальної громади на 2022 - 2024 роки	1 215,8	1 086,1	89,3
Програма "Підтримки та розвитку комунального некомерційного підприємства "Миргородська лікарня інтенсивного лікування" Миргородської міської ради на 2022-2024 роки"	28 182,9	27 778,4	98,6
Програма підтримки та розвитку комунального некомерційного підприємства "Миргородський міський центр первинної медико-санітарної допомоги"	9 721,0	9 365,5	96,3

Миргородської міської ради Полтавської області на 2022-2024 роки			
Програма соціального захисту населення Миргородської міської територіальної громади на 2022-2024 роки	4 024,9	3 571,9	88,7
Програма з реалізації молодіжної політики, підтримки сім'ї, забезпечення рівних прав та можливостей жінок і чоловіків, запобігання та протидії насильству Миргородської міської територіальної громади на 2022-2024 роки	37,5	21,0	56,0
Програма громадських оплачуваних робіт Миргородської міської територіальної громади на 2022 - 2024 роки"	55,0	54,5	99,0
Програма соціального захисту дітей-сиріт та дітей, позбавлених батьківського піклування, на 2022-2024 роки	50,9	18,4	36,1
Програма забезпечення соціальним житлом, житлом дітей-сиріт, дітей, позбавлених батьківського піклування та осіб з їх числа на 2022-2024 роки	14,4	0,0	0,0
Програма допомоги мешканцям Миргородської міської територіальної громади, які постраждали внаслідок надзвичайної ситуації (надзвичайної події) на 2022-2024 роки	300,0	37,0	12,3
Програма культурно-мистецького розвитку на 2022-2024 роки	1,5	1,5	100,0
Програма розвитку спорту Миргородської міської територіальної громади на 2022-2024 роки	252,7	118,8	47,0
Програма фінансової підтримки Комунального підприємства "Миргородводоканал" Миргородської міської ради на 2022 рік	816,9	816,9	100,0
Програма фінансової підтримки Комунального підприємства "Миргородська управляюча компанія" Миргородської міської ради на 2022 рік	243,8	243,8	100,0
Програма фінансової підтримки Комунального підприємства "Спецкомунтранс" на 2022-2024 роки	38 217,0	38 012,4	99,5
Програма благоустрою населених пунктів Миргородської міської територіальної громади на 2022 - 2026 роки	19 469,3	18 532,7	95,2
Програма забезпечення інформативності просторового орієнтування, гармонізація архітектурного середовища території Миргородської міської територіальної громади на 2022-2024 роки	194,0	98,8	50,9
Програма відшкодування різниці в тарифах на послуги з постачання теплової енергії та послуги з постачання гарячої води Комунальному підприємству "Миргородтеплоенерго" Миргородської міської ради за опалювальний сезон 2021 - 2022 рр., для потреб населення	10 400,0	10 400,0	100,0
Програма регулювання земельних відносин Миргородської міської територіальної громади на 2022-2024 роки	102,0	78,0	76,5
Програма капітального ремонту та реконструкції житлового фонду Миргородської міської територіальної громади на 2022-2024 роки	1 556,9	1 062,8	68,3
Програма будівництва, реконструкції та модернізації об'єктів інфраструктури населених пунктів Миргородської міської територіальної громади на 2022-2026 роки	9 550,4	5 392,7	56,5
Програма "Питна вода Миргородської міської територіальної громади" на 2022-2026 роки	200,0	49,7	24,8
Програма розроблення, внесення змін та оновлення містобудівної документації Миргородської міської територіальної громади на 2022-2024 роки	500,0	0,0	0,0
Комплексна програма розвитку малого підприємництва Миргородської міської територіальної громади на 2021-2025 роки в новій редакції	50,0	50,0	100,0

Програма фінансової підтримки Комунального підприємства "Миргородтеплоенерго" Миргородської міської ради на 2022 рік	1 720,1	1 720,1	100,0
Програма часткової компенсації вартості закупівлі резервних джерел живлення для покриття потреб співвласників багатоквартирних будинків Миргородської міської територіальної громади з метою забезпечення сталого проходження опалювального сезону 2022-2023 років у вигляді капітальних трансфертів підприємствам, установам та організаціям	300,0	0,0	0,0
Програма підтримки та розвитку Міської телестудії "Миргород" на 2022-2024 року	2 822,3	2 812,9	99,7
Програма забезпечення доступу до початкової мистецької освіти для жителів Миргородської міської територіальної громади на 2021- 2022 навчальний рік	26,8	26,8	100,0
Програма забезпечення пожежної безпеки на території Миргородської міської територіальної громади на 2022-2024 роки	600,0	600,0	100,0
Програма протидії та профілактики злочинності, забезпечення публічної безпеки і порядку в Миргородській міській територіальній громаді на 2022 рік	1 850,0	1 849,8	100,0
Програма підвищення ефективності казначейського обслуговування розпорядників та одержувачів бюджетних коштів Миргородської міської територіальної громади на 2022 рік	150,0	150,0	100,0
РАЗОМ	162 677,4	150 195,6	92,3

Висновки

1. У 2022 році в бюджеті Миргородської міської територіальної громади було передбачено видатки на виконання 38 місцевих цільових програм в загальній сумі 162 677,4 тис. грн, що становить 26,4% від уточненого річного плану за видатками. За підсумками 2022 року видатки, передбачені на виконання місцевих цільових програм Миргородської громади було профінансовано на суму 150 195,6 тис. грн або 92,3 % до річного плану.
2. Всі програми спрямовані на розв'язання найактуальніших проблем розвитку Миргородської МТГ, особливо в галузях соціального захисту населення, освіти, культури, спорту, житлово-комунального господарства

8. ЕКОНОМІЧНИЙ РОЗВИТОК

Найбільшими підприємствами, що мають вплив на економіку громади є: ПрАТ ЛЮЗ «Миргородкурорт», ПАТ «Армапром», Товариство з додатковою відповідальністю «Миргородський хлібозавод», ПрАТ «Полтавське хлібоприймальне підприємство», МП "Контакт", Санаторій імені Миколи Гоголя державного підприємства «Південна залізниця», Медичний реабілітаційний центр «Миргород» МВС України, Миргородська філія ПАТ «Полтаваобленерго».

Важливий вплив на економічний розвиток громади має ПрАТ «Миргородкурорт». Сьогодні «Миргородкурорт» за всіма показниками є лідером санаторно-курортної сфери нашої держави. Всі його оздоровниці мають вищий рівень акредитації. Зручне розташування і транспортне сполучення дозволяє дістатися сюди від провідних промислових центрів країни всього за 2-3 години. Висока ефективність оздоровлення на курорті «Миргород» добре відома не тільки в Україні, а й далеко за її межами і приваблює сюди протягом усього року більше 30 тисяч відпочиваючих майже з 30 країн світу. До складу санаторно-курортного комплексу входять чотири санаторії: «Березовий гай», «Миргород», «Полтава», «Хорол» та розвинена інфраструктура для ефективного оздоровлення і незабутнього відпочинку. В усіх санаторіях комплексу успішно лікують захворювання шлунку, печінки, підшлункової залози, жовчного міхура та кишечника. Точна діагностика, індивідуальні програми оздоровлення з урахуванням всіх виявлених захворювань, комплексний підхід, що об'єднує цілющу силу природних лікувальних чинників, збалансоване дієтичне харчування екологічно чистими продуктами, всі переваги широкого спектру фізіотерапевтичного лікування, великий вибір можливостей активного відпочинку дають неперевершені результати оздоровлення шлунково-кишкового тракту, відновлюють нормальний обмін речовин та захисні сили організму. Досягати високих результатів допомагають не лише унікальні природні лікувальні чинники, найсучасніші методики та обладнання, а й високопрофесійний колектив курорту. Лікарі миргородської оздоровниці добре відомі у науковому світі своїми дослідницькими роботами, активно співпрацюють з науково-дослідними центрами не лише в Україні, а й за кордоном, постійно підвищують свій професійний рівень. Тільки за останні роки фахівцями ПрАТ «Миргородкурорт» опубліковано кілька десятків науково-практичних робіт і дослідження активно продовжуються. Спираючись на столітній досвід та сучасні дослідження, тут розробили цілий ряд оздоровчих програм, які дозволили крім профільних гастроентерологічних створити 16 реабілітаційних відділень, що надають можливість на курорті «Миргород» ефективно проводити комплексне оздоровлення всього організму.

Миргород також відомий на всю Україну та у далекому зарубіжжі ще і завдяки плідній праці одного з провідних підприємств міста - ПАТ «Миргородський завод мінеральних вод», де розливається кожна шоста пляшка мінеральних вод України.

Славнозвісна «Миргородська» по праву зветься «королевою мінеральних вод». Про міжнародне визнання продукції ПАТ «Миргородський завод мінеральних вод» свідчать численні нагороди та призи.

Миргородська мінеральна вода – прозора, солонувата на смак, без запаху або з незначним запахом сірководню, містить органічні речовини: карбонові кислоти; вуглеводи типу мальтози і сахарози. Мікроелементи – мідь, йод, бром, фтор, які містяться у «Миргородській» відіграють важливу роль у життєдіяльності організму, адже вони входять до складу багатьох ферментів, вітамінів, гормонів.

Завод також спеціалізується на випуску питної води, столової газованої та ароматизованої питної фреш-актив води. Мінеральну столово-лікувальну воду розливають ПрАТ "Завод протодоварів "Калинка" та завод при санаторії ім. М. Гоголя.

Станом на 01.09. 2023 року у громаді було зареєстровано 3263 суб'єкта господарської діяльності

Таблиця 8.1 Динаміка зареєстрованих юридичних осіб та фізичних осіб-підприємців у Миргородській МТГ, 2021-2023 рр.

	01.01.2021р.	01.01.2022р.	01.09.2023р.
Всього, од.:	2635	2868	3263
Юридичні особи, в т.ч.	835	838	842
юридичні особи – підприємницькі структури (комерційні) ³⁷	170	170	174
Фізичні особи-підприємці	1800	2030	2421

Таблиця 8.2 Кількість зареєстрованих юридичних осіб та фізичних осіб-підприємців у Миргородській МТГ (на 1.09.2023 р.)

	Загальна кількість, одиниць	Керівниками яких є			
		чоловіки		жінки	
		кількість	частка, у % до загальної кількості	кількість	частка, у % до загальної кількості
Юридичні особи	842	330	39,19	512	60,81
Фізичні особи-підприємці	2421	1071	44,24	1350	55,76

Малий бізнес в економіці громади займає чільне місце. За кількістю діючих малих підприємств на 10 тисяч осіб наявного населення Миргородська територіальна громада вдвічі випереджає аналогічний показник Миргородського району, але є дещо нижчим за відповідний показник Полтавської області.

Близько 70 % найманих працівників зайняті на малих підприємствах, а питома вага продукції малих підприємств в загальному обсязі реалізованої продукції складає 25 %.

На даний час кількість облікованих фізичних осіб – підприємців становить 2421 осіб та 174 юридичні особи. Переважний напрямок в підприємницькій діяльності громади займає торгівельно – посередницька діяльність, сільськогосподарська діяльність та діяльність у сфері послуг.

Як і в більшості територіальних громад, які формуються навколо міста- адміністративного центру, в Миргородській міській територіальній громаді понад 87 % суб'єктів господарської діяльності працюють в м.Миргород

³⁷ За даними Миргородської державної податкової інспекції Головного управління ДПС У Полтавській області

Таблиця 8.3 Територіальний розподіл зареєстрованих у Миргородській міській територіальній громаді юридичних та фізичних осіб, станом на 1.09.2023 р.

	Загалом		Юридичні особи				ФОПи	
	одиниць	% у громаді	Усього одиниць, в т.ч.	некомерційні	комерційні	% у громаді	одиниць	% у громаді
Миргород	2842	87,10	704	591	113	83,61	2138	88,31
Білики	39	1,20	13	6	7	1,54	26	1,07
Зубівка	27	0,83	6	4	2	0,71	21	0,87
Гаркушинці	66	2,02	14	7	7	1,66	52	2,15
Петрівці	52	1,59	22	12	10	2,61	30	1,24
Хомутець	47	1,44	14	10	4	1,66	33	1,36
Дібрівка	45	1,38	12	7	5	1,43	33	1,36
Вовнянка	11	0,34	7	5	2	0,83	4	0,17
Малі Сорочинці	17	0,52	6	3	3	0,71	11	0,45
Слобідка	13	0,40	8	5	3	0,95	5	0,21
Трудолюб	36	1,10	8	6	2	0,95	28	1,16
Шахворостівка	16	0,49	7	4	3	0,83	9	0,37
Ярмаки	19	0,58	10	4	6	1,19	9	0,37
Кибинці	33	1,01	11	4	7	1,31	22	0,91
Загалом по громаді	3263	100,00	842	668	174	100,00	2421	100,00

Слід зауважити, що окрім зареєстрованих в громаді працює ще понад 59 суб'єктів господарювання, які зареєстровані в інших громадах.

Структура економіки за видами економічної діяльності.

Для аналізу галузевого розподілу економіки Миргородської громади доцільно здійснити структурування суб'єктів господарської діяльності за видами економічної діяльності в розрізі надходжень до бюджету в 2022 році (табл. 8.1, рис.8.1). У таблиці подані показники, які характеризують фактичний вклад кожної із галузей в економіку та підприємства, що представляють галузь в громаді.

Таблиця 8.4 Сплата податків за видами економічної діяльності

Види економічної діяльності СГД	Сума сплати за травень 2023 року
Державне управління, освіта, охорона здоров'я	26484,9
Сільське, лісове, рибне господарство	5817,1
Оптова та роздрібна торгівля	4434,9
Харчова промисловість	2324,5
Транспорт	1940,7
Нерухоме майно, фінанси, страхування	1186,5
Будівництво	701,7
Добувна промисловість	173,7
Металургія	48,5
Інші	565,1
	43677,6

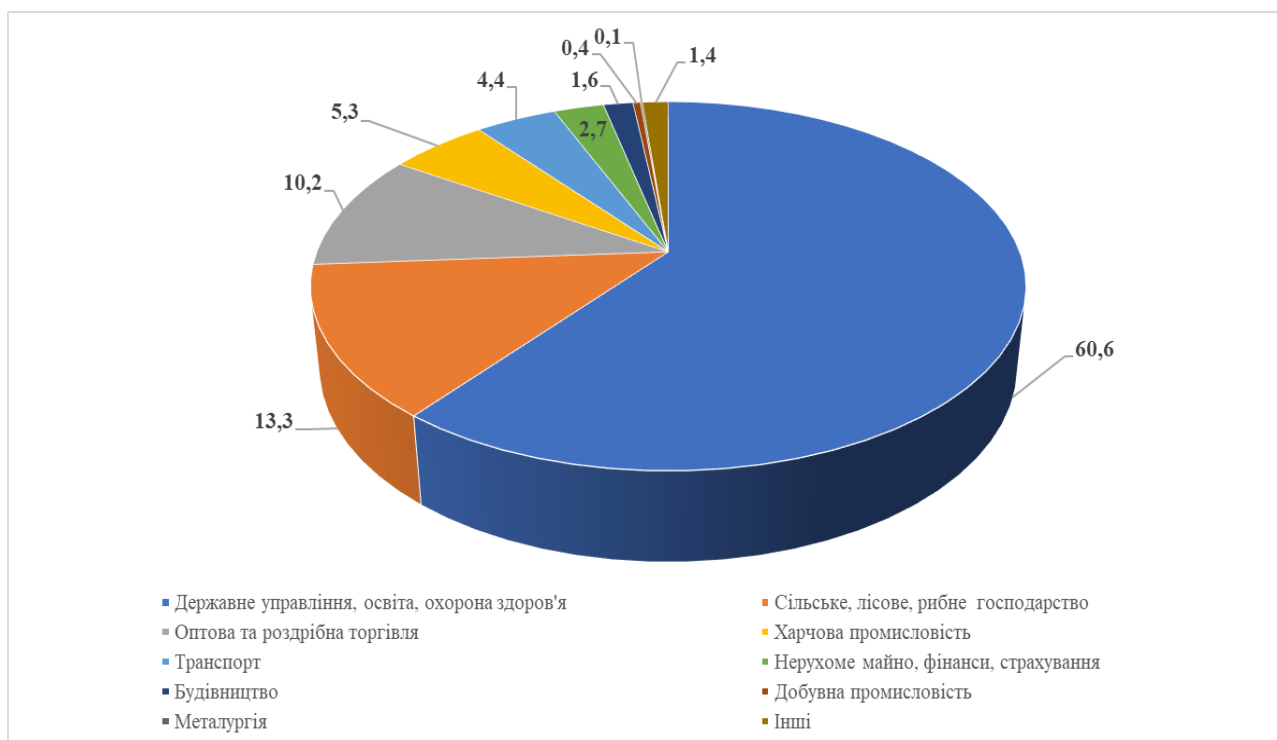


Рисунок 8.1 Структура сплати податків СГД Миргородської МТГ в розрізі ВЕД за травень 2023 р.

В таблиці 8.5. представлені підприємства та організації, які продукують найбільші обсяги податкових доходів за певними видами економічної діяльності в Миргородській громаді.

Таблиця 8.5 Основні суб'єкти господарювання та структура економіки Миргородської МТГ за податковими надходженнями до місцевого бюджету в 2022 році

Вид економічної діяльності	Питома вага податкових доходів до бюджету громади, %	Основні суб'єкти господарювання
86.10 - Діяльність лікарняних закладів (основний)	2,1	ПрАТ "Миргородкурорт"
11.07 - Виробництво безалкогольних напоїв; виробництво мінеральних вод та інших вод, розлитих у пляшки (основний)	1,7	ПрАТ "Миргородський завод мінеральних вод"
94.20 - Діяльність професійних спілок (основний)	1,7	АТ "Укрзалізниця"
94.20 - Діяльність професійних спілок (основний)	1,3	ТОВ "УкрЛатАгро"
52.10 - Складське господарство	1,2	ПрАТ "Полтавське хлібоприймальне підприємство"
28.12 - Виробництво гідравлічного та пневматичного устаткування	0,6	ТОВ "Миргородський арматурний завод" Армапром"
52.10 - Складське господарство	0,4	ТОВ "Міжгосподарський комбикормовий завод"
52.10 - Складське господарство	0,4	ТОВ "Кононівський елеватор"

Аналіз фактичного вкладу кожної із галузей в економіку громади, показав, що на даному етапі перспективними є такі напрямки, як розвиток переробної промисловості, зокрема, сільськогосподарської продукції, певних видів промисловості, а також розвиток сфери послуг.

Вже сьогодні до перспективних видів економічної діяльності, які могли б активно розвиватись в громаді можна віднести:

- Сферу охорони здоров'я. Центр громади як колишній районний центр отримав розвинуту медичну інфраструктуру і вже сьогодні надає послуги сусіднім громадам. В сучасних умовах старіння населення, необхідності надання широкого спектру медичних послуг учасникам війни розвиток сфери охорони здоров'я оцінюється, як один з найбільш перспективних напрямків за умови належної модернізації медичних закладів та забезпечення високої якості медичних послуг,

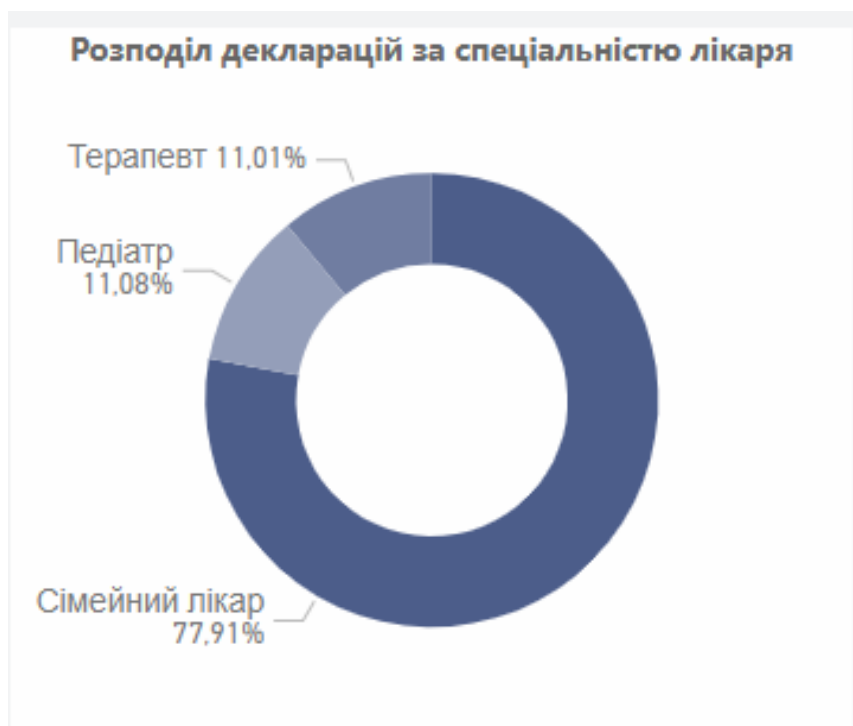


Рисунок 8.2 Основні показники поданих декларацій про вибір лікаря первинної медичної допомоги КНП «Миргородський центр первинної медичної допомоги» станом на 13 вересня 2023 року³⁸

- Переробну промисловість (зокрема, поглиблена переробка сільськогосподарської продукції),
- Транспортні послуги і складське господарство, можливості подальшого розвитку яких обумовлені логістичним потенціалом громади.

Сільське господарство

Аграрний сектор громади має значний потенціал для розвитку, обумовлений наявністю достатніх земельних, трудових ресурсів та сприятливих природно-кліматичних умов.

Формування агропромислового комплексу відбувається на основі сільськогосподарських підприємств з виробництва сільськогосподарської продукції (рослинництво, тваринництво), підприємств з переробки сільськогосподарської продукції (виробництво круп, рослинного масла, маслозавод), споживання рослинної продукції для вирощування та селекції коней. На території громади знаходиться унікальний кінний завод. На території територіальної громади (с. Білики) знаходяться виробничі потужності "Миргородська корівка".

Сільськогосподарську продукцію виробляють 73 підприємства територіальної громади, у тому числі ТОВ (СТОВ) - 18, фермерських господарств – 34, філія "Дібрівський кінний завод №62" ДП "Конярство України" – 1, ДП "Дослідне господарство імені Декабристів інституту свинарства і агропромислового виробництва Національної академії аграрних наук України" – 1, інші господарства (ПАФ, ПП, ПрАТ, кооператив) – 4, а також підсобні господарства жителів.

³⁸ Офіційний сайт НСЗУ https://edata.e-health.gov.ua/e-data/dashboard/declar-stats?_cf_chl_tk=pOol4DQsGRr.4V6lVhTLr5WZ3UcWmarl5HG3ZuWtYM-1679773525-0-gaNycGzNDVA

З яких 23 сільськогосподарських та 34 фермерських господарств зареєстровано на території 00000Миргородської МТГ інші агровиробники зареєстровані в інших територіальних громадах (11 агровиробників та 5 фермерських господарств.)

Провідними сільськогосподарськими підприємствами громади є: ТОВ "Укрлатагро" – 5951,32га, ТОВ "Промінь-Приват" – 3385,07 га., ТОВ "Слобідське Агро" – 1558,48 га., ТОВ "Гарант - 2005"- 1280,00 га, ФГ "Промінь - 2010" – 184,65 га., ФГ "Господар" – 169,70 га., ФГ "СВК" – 266,0 га., ФГ "Татарчук А.П." – 556,74 га., ТОВ "Астарта Прихоролля" - 4129,3 га., ТОВ АФ "Зоря - Агро" 650,0 га.

Рослинництво є основною галуззю сільського господарства, рівень розвитку якої визначає ступінь використання земель сільськогосподарського призначення, забезпечення регіону продовольством, кормами тваринництва, сировиною – промисловість.

Кожне із зазначених підприємств внесли свій вклад у наповнення місцевого бюджету Миргородської громади у 2022 році, було сплачено податків понад 2,0 млн. грн (таблиця 8.6).

Таблиця 8.6 Найбільші підприємства Миргородської міської територіальної громади за обсягами сплати податків до місцевого бюджету, 2022 р.(тис.грн)

	ПДФО	Земельний податок з юридичних осіб	Орендна плата з юридичних осіб	Єдиний податок з юридичних осіб	Податок на нерухоме майно	Інші податки	Усього
ТОВ "УкрЛатАгро"	2 555,3	232,0	2 061,3	982,5	72,9	0,4	5 904,4
ПРАТ "Полтавське хлібоприймальне підприємство"	-	-	2 165,0	-	3 619,3	-	5 784,3
ТОВ "Промінь Приват"	3 098,5	-	1 267,4	999,4	25,8	67,4	5 458,5
ТОВ "Астарта Прихоролля"	3 340,8	-	-	1 238,7	332,8	1,5	4 913,8
ТОВ "Агротех-Гарантія"	2 168,8	-	1 316,0	651,7	150,8	46,4	4 333,7
ТОВ "Хорол-Дон"	1 875,4	-	1 116,0	398,3	48,1	25,9	3 463,7
СТОВ "Славутич"	1 588,7	-	816,4	492,8	8,3	52,7	2 958,9
ТОВ "Кононівський елеватор"	2 012,6	-	-	-	-	6,9	2 019,6

Для рівномірного просторового розвитку територіальної громади важливим чинником є розміщення підприємств по населених пунктах.

Промисловий потенціал громади

Громада має вагомий вплив на розвиток промислового потенціалу території. Промислові підприємства, які мають суттєвий вплив на економічний розвиток громади: ПрАТ "Миргородський завод мінеральних вод", ПрАТ ЛОЗ "Миргородкурорт", ПрАТ "Полтавське хлібоприймальне підприємство", ТОВ "Кононівський елеватор", ТОВ "Міжгосподарський комбикормовий завод", ТОВ "Миргородський арматурний завод Армапром", ПрАТ "Полтавське хлібоприймальне підприємство", ТДВ "Миргородський хлібзавод", МП "Контакт".

Підприємницьке середовище

В розрахунку на 10 тис. населення кількість юридичних осіб складає 172,6 одиниць.

Станом на 1 січня 2023 року мережа роздрібної торгівлі налічує:

458 стаціонарних магазинів, 133 підприємств дрібнороздрібної мережі,	38
підприємств ресторанного господарства, 207 підприємств сфери послуг,	25
аптек та аптечних пунктів, 8 ветаптек, 6 магазинів "Оптика", 16 автозаправних станцій.	

В громаді працюють 2 ринки, що знаходяться на території міста, а саме: ПМРСС "Центральний ринок" вул. Воскресінська, 6 (всього торгових місць – 2136, заповнюваність складає 80 відсотків) та технічний ринок, вул. Котляревського, 3 (всього торгових місць – 492, заповнено – 92 місця).

В громаді функціонує 14 маркетів, що знаходяться на території міста із сучасними методами обслуговування споживачів: магазин "Сільпо", 2 магазини універсаму "Хвилинка", магазин "АТБ", універсам "Анютка", магазин "Маркет" Анюта", 2 магазини мережі "Економ Плюс", 4 магазини мережі "Оптовичок" та 1 магазин мережі "Маркетопт", 1 магазин мережі «Рулька».

Підприємницька активність громади залежить від податкового навантаження. В компетенції ОМС регулювати такі місцеві податки як єдиний податок, податок на нерухоме майно, земельний податок, транспортний податок, туристичний збір, встановлення розмірів орендної плати.

В цілому у громаді створене сприятливе податкове середовище для бізнесу та місцевих мешканців.

Таблиця 8.7 Податкове середовище Миргородської МТГ у 2023 році

Вид податку	Об'єкт оподаткування	Ставки оподаткування у Миргородській МТГ	Граничні ставки оподаткування згідно чинного законодавства
Єдиний податок	I група	10 % від прожиткового мінімуму	10 % від прожиткового мінімуму
	II група	20 % від мінімальної заробітної плати	20 % від мінімальної заробітної плати
Податок на нерухоме майно, відмінне від земельної ділянки	Житлова нерухомість	1,3 % від мінімальної заробітної плати за 1 м.кв. з юридичної особи 0,8% від мінімальної заробітної плати за 1м.кв. з фізичної особи	1,5 % від мінімальної заробітної плати за 1 м.кв. з фізичної / юридичної особи
	Нежитлова нерухомість	1,3 % від мінімальної заробітної плати за 1 м.кв. з юридичної особи 0,8% від мінімальної заробітної плати за 1м.кв. з фізичної особи	1,5 % від мінімальної заробітної плати за 1 м.кв. з фізичної / юридичної особи
Земельний податок	Землі сільськогосподарського призначення	1,0 - 3,0 %	0,3 - 5 %
	Землі житлової забудови	0,07 - 3 %	До 5 %

Вид податку	Об'єкт оподаткування	Ставки оподаткування у Миргородській МТГ	Граничні ставки оподаткування згідно чинного законодавства
	Землі громадської забудови	3 %	До 5 %
	Землі природно-заповідного фонду	3 %	До 5 %
	Землі іншого природоохоронного призначення	3 %	До 5 %
	Землі оздоровчого призначення	3 %	До 5 %
	Землі водного фонду		До 5 %
	Землі промисловості, транспорту, зв'язку, енергетики	3 %	1-5 %
Туристичний збір	загальна кількість діб тимчасового розміщення у місцях проживання (ночівлі)	внутрішній туризм (громадяни України) – 0,5 відсотків ; в'їзний туризм (іноземці) - 0,5 відсотків	внутрішній туризм (громадяни України) – до 0,5 відсотків (до 30 грн); в'їзний туризм (іноземці) - до 5 відсотків (до 300 грн).
Транспортний податок	легкові автомобілі, з року випуску яких минуло не більше п'яти років (включно) та середньоринкова вартість яких становить понад 375 розмірів мінімальної заробітної плати, встановленої законом на 1 січня податкового (звітного) року	25 000 гривень за кожен легковий автомобіль	25 000 гривень за кожен легковий автомобіль

Водночас вплив органів місцевого самоврядування на податкове середовище громади не можна вважати визначальним. Можливості регулювання ставок місцевих податків і зборів залишається достатньо незначними. За оцінками підприємців, значно важливішим для них є налагодження діалогу з представниками органів місцевого самоврядування та представництв державних органів, з якими працюють підприємці, а також створення сприятливих умов для їх функціонування в громаді.

Загалом в країні малий та середній бізнес важче, ніж великий справлявся з проблемами, які виникли під час війни.

Найбільшою проблемою для підприємств в умовах воєнного стану стала нестача обігових коштів, падіння купівельної спроможності населення, порушення логістичних поставок продукції.

Інвестиційний потенціал громади

Миргородська МТГ характеризується високим інвестиційним потенціалом для розвитку бізнесу. Основними перевагами громади є вигідне географічне і логістичне положення громади.

Важливо, що громада має розроблений інвестиційний паспорт, який представлений на офіційному сайті громади, де представлений перелік наявних на даний час інвестиційних пропозицій – <http://myrgorod.pl.ua/files/docs/Investicii/investpasport.pdf>.

На офіційному сайті Миргородської міської ради у розділі Smart City надані пропозиції щодо земельних ділянок та вільних приміщень для релокованого бізнесу

<https://restartbusiness.in.ua/search/?listinglocation=841&postType=listing&postsPerPage=10&offset=1&listing--location=846>

В сільських населених пунктах громади також є колишні адміністративні будівлі, які є часто великими за площею, але без необхідних інженерних комунікацій. Їх локалізація у сільській місцевості обмежують їх інвестиційну привабливість.

В цілому наявні в громаді інвестиційні пропозиції можна розцінювати як сприятливий фактор для розвитку в громаді підприємництва.

Висновки

- 1. У галузевій структурі економіки громади основним видом економічної діяльності є сільське господарство, харчова та переробна промисловість, транспорт, оптова та роздрібна торгівля.*
- 2. Сьогодні до перспективних видів економічної діяльності, які могли б активно розвиватись в громаді можна віднести: сферу охорони здоров'я. В сучасних умовах при наявності широкої мережі санаторних закладів, необхідності надання широкого спектру медичних послуг розвиток сфери охорони здоров'я оцінюється, як один з найбільш перспективних напрямків.*
- 3. Миргородська МТГ характеризується високим інвестиційним потенціалом для розвитку бізнесу. Основними перевагами громади є вигідне географічне і логістичне положення громади. Важливо, що громада має розроблений інвестиційний паспорт, який представлений на офіційному сайті громади, де представлений перелік наявних на даний час інвестиційних пропозицій .*
- 4. В цілому у громаді створене сприятливе податкове середовище для бізнесу та місцевих мешканців.*

9. ФІНАНСОВИЙ СТАН ТА БЮДЖЕТ ТЕРИТОРІАЛЬНОЇ ГРОМАДИ

Бюджет Миргородської МТГ формується відповідно до Бюджетного та Податкового кодексів України. У 2022 році доходи бюджету Миргородської громади (без урахування міжбюджетних трансфертів) склали 495 543,2 тис. грн.

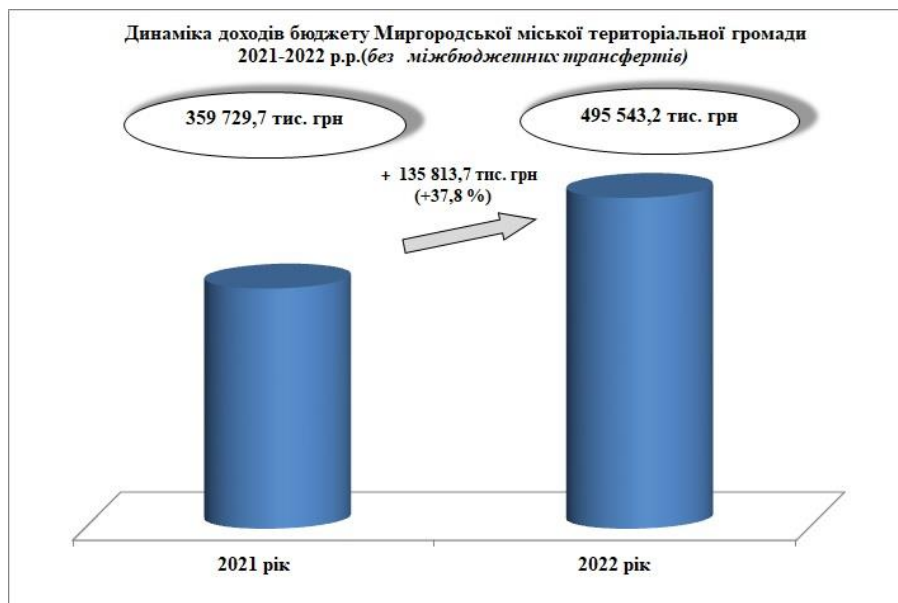


Рисунок 9.1 Динаміка доходів бюджету Миргородської міської територіальної громади, 2021-2022 рр.

Збільшення надходжень за 2022 рік доходів бюджету Миргородської міської територіальної громади до 2021 року становить в сумі 135 813,7 тис. грн або на 37,8%.

Податкові надходження

У 2022 році податкові надходження становлять 94,7% в загальній структурі доходів, які представлені на рисунку 9.2.

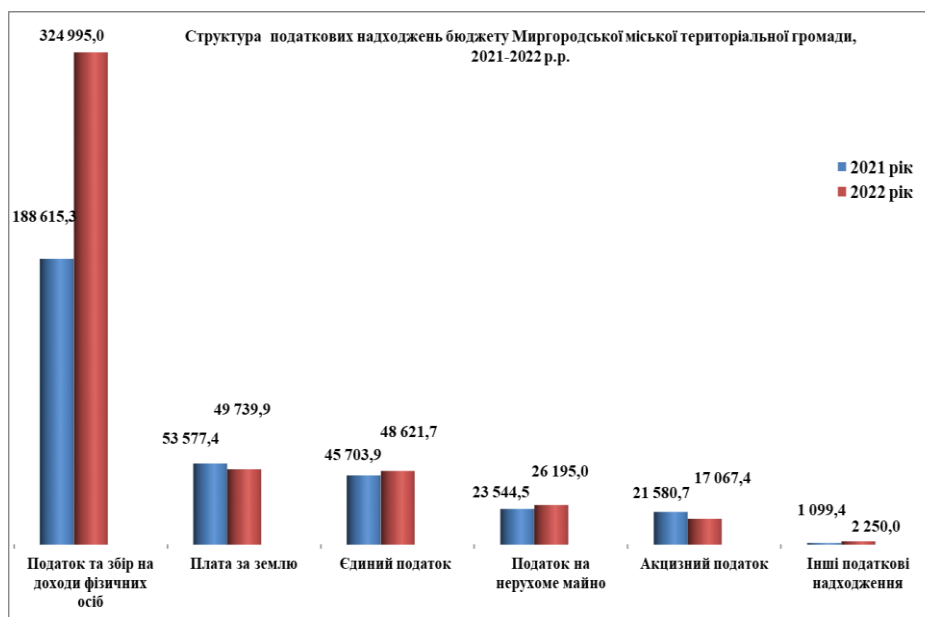


Рисунок 9.2 Структура податкових надходжень бюджету Миргородської міської територіальної громади, 2021-2022 рр.

Таблиця 9.1 Бюджетоутворюючі податкові надходження Миргородської громади

	2021		2022		Динаміка 2022 до 2021 рр., млн. грн
	млн грн	% у заг. обсязі ПН	млн грн	% у заг. обсязі ПН	
Податкові надходження (ПН) всього	334,4	100,0	469,2	100,0	134,8
ПДФО	188,6	56,4	325,0	69,2	136,4
Акцизний податок з пального	14,2	4,3	4,6	1,0	-9,6
Акцизний податок з реалізації суб'єктами господарювання роздрібної торгівлі підакцизних товарів	7,4	2,2	12,4	2,6	5,0
рентні платежі	0,8	0,2	0,9	0,2	0,1
Податок на нерухоме майно, відмінне від земельної ділянки	23,5	7,0	26,2	5,6	2,7
Земельний податок	13,1	3,9	10,1	2,2	-3,0
Орендна плата	40,5	12,1	39,6	8,4	-0,9
Єдиний податок	45,7	13,7	48,6	10,4	2,9
Інші	0,6	0,2	1,8	0,4	1,2

До найбільших платників податків – суб'єктів підприємницької діяльності належать: ПРАТ “Миргородкурорт”, АТ “Укрзалізниця”, ПРАТ “Миргородський завод мінеральних вод”, ТОВ “УкрЛатАгро”, ПРАТ “Полтавське хлібоприймальне підприємство”, ТОВ “Промінь-Приват”, ТОВ “Астарта Прихоролля”, ТОВ “Агротех-Гарантія”, ТОВ “Хорол-Дон”, СТОВ “Славутич”.

Офіційні трансферти

До бюджету Миргородської міської територіальної громади у 2022 році надійшло офіційних трансфертів на суму 142 971,3 тис. грн, а саме: з державного бюджету - 116 544,8 тис. грн, з обласного бюджету Полтавської області- 5 756,4 тис. грн, з бюджетів інших громад - 20 670,1 тис. грн.

Таблиця 9.2 Перелік та вартість реалізованих в межах території ОТГ проєктів за кошти державної субвенції на соціально-економічний розвиток регіонів чи Державного фонду регіонального розвитку (2020-2023)

	Назва	рік	сума, тис. грн	Що досягнуто завдяки проєкту
1	Капітальний ремонт фасаду та частини приміщень підвалу будівлі Миргородської гімназії ім. Т.Г. Шевченка	2020	372,7	Покращення умов для надання освітніх послуг. Зменшення вартості комунальних послуг
2	Капітальний ремонт частини покрівлі будівлі Миргородської ЗОШ № 9	2020	755,5	Покращення умов для надання освітніх послуг.

3	Реконструкція футбольного поля з влаштуванням штучного покриття на стадіоні "Старт" за адресою: Полтавська обл. м. Миргород, вул. Гоголя, 175	2020	3500,0	Покращено інфраструктуру відпочинку та дозвілля. Зросла кількість змагань
4	Реконструкція загальноосвітньої школи I-III ступенів № 9 по вул. Перемоги, 11 у м. Миргород Полтавської області (Коригування)	2020	5258,8	Покращення умов для надання освітніх послуг.
5	Будівництво велодоріжок по вул. Гоголя в м. Миргород Полтавської області	2020	5002,7	Покращення умов для надання освітніх послуг.
6	Капітальний ремонт приміщень інфекційного відділення КНП «Миргородської лікарні інтенсивного лікування» по вул. Гоголя, 172 в м. Миргород Полтавської області	2021	336,0	Покращення умов надання медичних послуг
7	Капітальний ремонт частини покрівлі будівлі Миргородської ЗОШ № 9	2021	401,4	Покращення умов для надання освітніх послуг.
8	Капітальний ремонт приміщень інфекційного відділення КНП «Миргородської лікарні інтенсивного лікування» по вул. Гоголя, 172 в м. Миргород Полтавської області	2022	4664,0	Покращення умов надання медичних послуг

Видатки

Видатки бюджету Миргородської МТГ на 2021 та 2022 роки сформовані за бюджетними програмами згідно з програмно-цільовим методом складання бюджету та плануються відповідно до очікуваних надходжень.

По видатках бюджету Миргородської МТГ за 2021 рік у цілому виконаний у сумі 577 318,0 тис. грн, що становить 93,6 відсотка до плану (617 088,0 тис. грн.). За 2022 рік бюджет громади по видатках у цілому виконаний у сумі 602 657,6 тис. грн, що становить 89,0 відсотка до плану (677 063,4 тис. грн). У порівнянні з 2021 роком видатки збільшились на 25 339,6 тис. грн або на 4,4 відсотка.

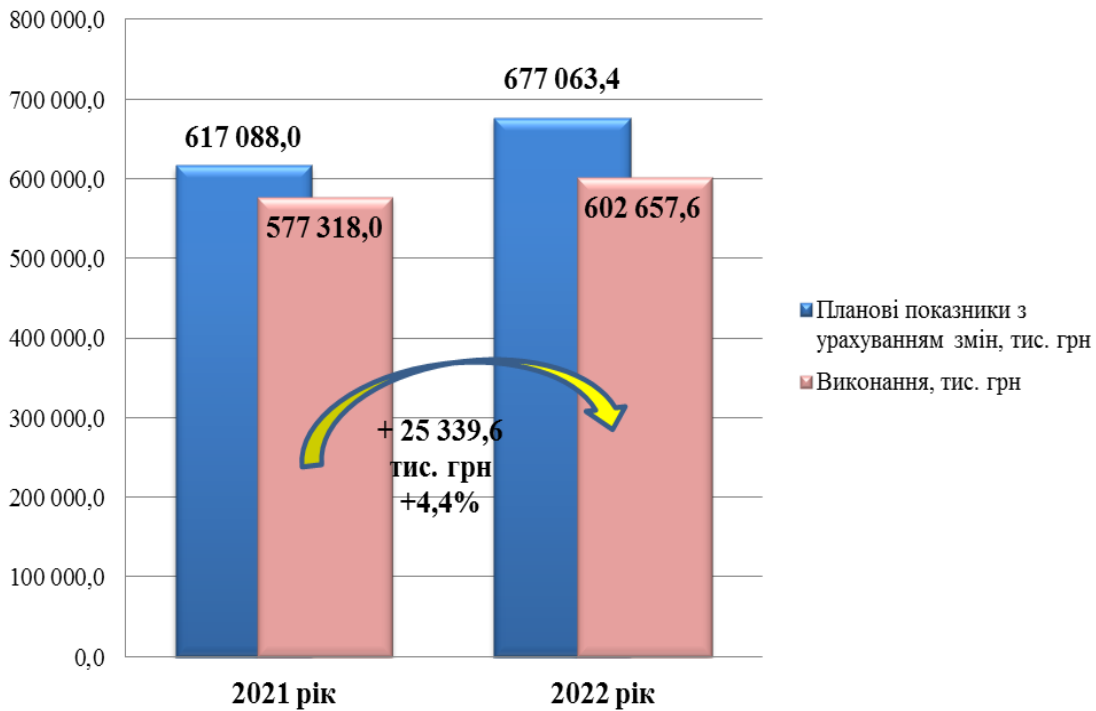


Рисунок 9.3 Динаміка видатків бюджету Миргородської міської територіальної громади, 2021-2022 роки

Структура видатків бюджету Миргородської МТГ за галузевим принципом та за економічною класифікацією представлена на рисунку 9.4.

Структура видатків бюджету Миргородської МТГ за галузевим принципом у 2022 році, %

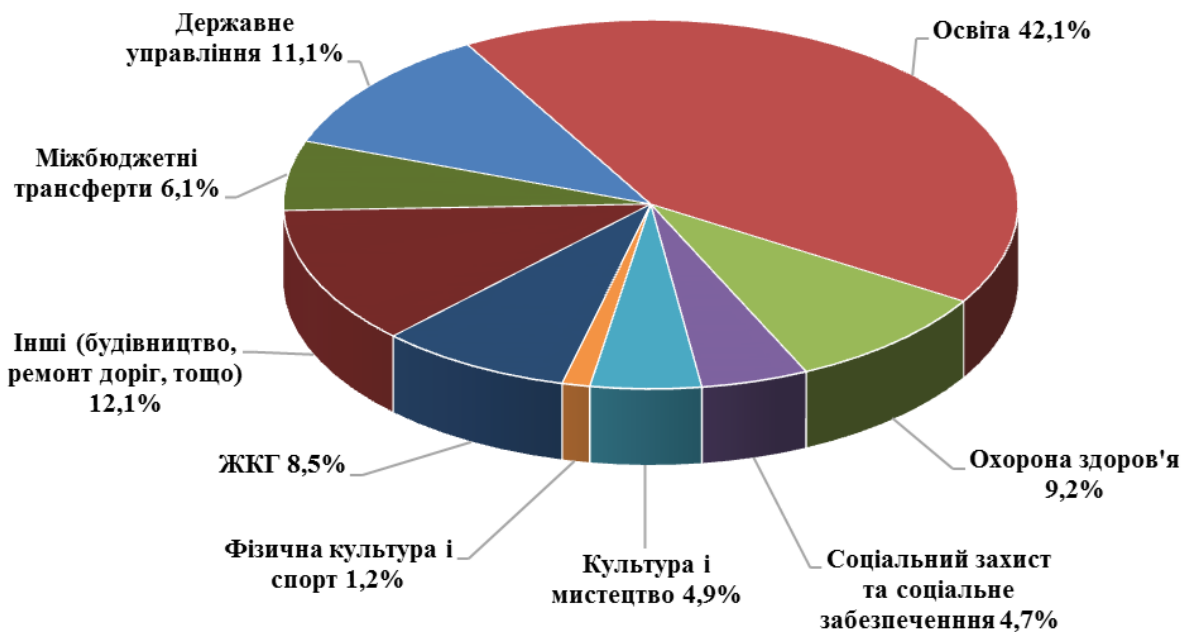


Рисунок 9.4 Структура видатків бюджету Миргородської МТГ за галузевим принципом

Структура видатків бюджету Миргородської МТГ за економічною класифікацією у 2022 році, %

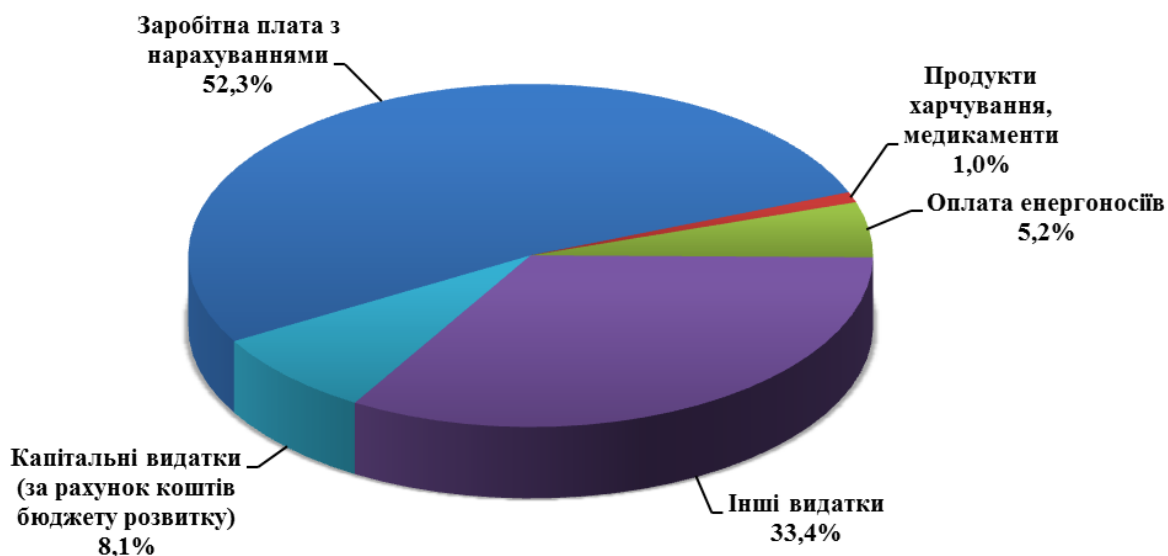


Рисунок 9.5 Структура видатків бюджету Миргородської МТГ у 2022 році, %

Фінансова спроможність громади у порівнянні з іншими громадами Полтавської області

За Методикою формування спроможних громад (Постанова КМУ від 08.04.2015 № 214) пропонується вважати громади з чисельністю населення до 3 тисяч малоспроможними, 3-7 тисяч – із середнім рівнем спроможності, та від 7 тисяч – високим. Чисельність учнів, що здобувають освіту в закладах загальної середньої освіти, розташованих на території спроможної територіальної громади до 300 осіб – мала, 300-500 – середня, від 500 – висока. Площа до 200 км² - мала, 200-400 км² - середня, від 400 км² - висока. Це пов'язано, зокрема із надходженням земельного податку. Індекс податкоспроможності – співвідношення середньоукраїнського ПДФО на людину до обсягу ПДФО на людину в громаді: 0,3 – низький, 0,3-0,9 – середній, від 0,9 – високий. Аналогічно – з надходженнями до місцевого бюджету: частка власних надходжень у місцевому бюджеті до 20% – низька, 20-40% – середня, від 40% висока. Для великих громад ці коефіцієнти можуть бути понижені, натомість для малих – підвищені.

Миргородська МТГ за чисельністю населення має високий рівень спроможності, за чисельністю учнів, що здобувають освіту в закладах загальної середньої освіти, – високий, за площею – високий, за індексом податкоспроможності – середній, за часткою власних надходжень у місцевому бюджеті – високий.

За даними порталу decentralization (<https://decentralization.gov.ua/news/14281>), за підсумками 2022 року Миргородська громада знаходиться на високому рівні спроможності та займає одну з лідируючих сходинок серед громад Полтавської області.

Таблиця 9.3 Місце громади в регіоні за показниками фінансової спроможності, 2021-2022 роки

Показник	Миргородська громада		У середньому громади Полтавської області		Місце Миргородської громади в рейтингу громад регіону	
	2021	2022	2021	2022	2021	2022
Надходження загального фонду на 1 мешканця, грн	6 583	9 812	8 620	10 576	45	27
Дохідність земель (співвідношення плати за землю до території громади), грн	86 976	80 720	52 952	52 407	8	10
Питома вага місцевих податків і зборів в доходах загального фонду, %	36,0	26,1	27,3	23,8	19	41
Фіскальна віддача території (співвідношення надходжень заг. фонду до території громади), тис. грн/км ²	554 328	776 875	417 905	497 485	8	7
Видатки загального фонду на 1-го мешканця, грн	7882	12 349,5	9811	10928	56	32
Капітальні видатки на 1-го мешканця, грн	2073	1 393,8	1362	1196	12	15
Видатки на утримання апарату управління на 1 мешканця, грн	1042	1 370,5	1286	1441	56	51
Індекс податкоспроможності	1,0	1,1				

Джерело: <https://decentralization.gov.ua/news/14281>

Миргородська МТГ у рейтингу громад Полтавської області за 2022 рік за надходженнями до загального фонду знаходиться на 4 місці, за видатками загального фонду - на 5 місці.

Висновки

1. По доходах за 2021 рік бюджет Миргородської МТГ виконано в сумі 359 729,7 тис. грн, що становить 104,4 відсотка до плану. За 2022 рік виконання становить 495 543,2 тис. грн або на 107,4 відсотка до плану. Збільшення надходжень у порівнянні з 2021 роком на 135 813,7 тис. грн., або на 37,8 відсотка.
2. Миргородська МТГ у рейтингу громад Полтавської області за 2022 рік за надходженнями до загального фонду знаходиться на 4 місці, за видатками загального фонду - на 5 місці.
3. Податкові надходження надійшли в сумі 469 177,9 тис. грн і становлять 94,7 відсотка у загальній структурі доходів, неподаткові надходження надійшли в сумі 25 906,5 тис. грн і становлять 5,2 відсотка. Бюджетоутворюючими податками бюджету Миргородської МТГ у 2022 році є податок на доходи фізичних осіб 65,6 відсотка із загальної суми доходів, місцеві податки та збори 25,2 відсотка.
4. По видатках бюджет Миргородської МТГ за 2021 рік у цілому виконаний у сумі 577 318,0 тис. грн, що становить 93,6 відсотка до плану. За 2022 рік виконання становить 89,0 відсотка, а саме: 602 657,6 тис. грн. У порівнянні з 2021 роком видатки збільшились на 25 339,6 тис. грн або на 4,4 відсотка.
5. Найбільшими статтями видатків бюджету громади у 2022 році серед основних галузей бюджетної сфери є видатки на освіту, що становить 42,1 відсотка всіх видатків громади. Протягом 2022 року 52,3 відсотка видатків спрямовано на оплату праці з нарахуваннями.
6. У зв'язку із введенням у 2022 році в дію в Україні воєнного стану, фінансування видатків бюджету Миргородської МТГ, міських цільових програм у 2022 році здійснювались в рамках економії бюджетних коштів. Відповідно до постанови

Кабінету Міністрів України від 09 червня 2021 року № 590 "Про затвердження Порядку виконання повноважень Державною казначейською службою в особливому режимі в умовах воєнного стану" (зі змінами) введено обмеження в проведенні частини платежів Держказначейством. Та, незважаючи на нові виклики, бюджет Миргородської ТГ забезпечував проведення першочергових видатків, що мають соціальне спрямування. Їх частка у 2022 році становить 62,0% від загального обсягу видатків.

7. Рейтинг територіальних громад Полтавщини в розрізі бюджетних показників за результатами роботи у 2022 році показує, що Миргородська МТГ суттєво піднялась в порівнянні з 2021 роком. Серед бюджетних показників, які оцінюються є: динаміка доходів загального фонду (без трансфертів) 2022 р. до 2021 р. (140,1 %, 4 місце), рівень дотаційності бюджету (0%, 32 місце), видатки на 1-го мешканця (10 928 грн, 32 місце), видатки розвитку на 1-го мешканця (1 196 грн, 15 місце) тощо.

10. СИСТЕМА ОРГАНІВ ВЛАДИ

Структура органу місцевого самоврядування та виконавчого комітету

Місцеве самоврядування Миргородської МТГ здійснюється Миргородської міською радою у складі Голови ради та депутатів міської ради.

Миргородська міська територіальна громада, дата утворення 12 червня 2020 року, вибори на посаду голови відбулися 25 жовтня 2020 року. Міським головою Миргородської міської територіальної громади обрано Соломаху Сергія Павловича (позапартійний, висувався від ПП "Довіра", обраний шляхом голосування на місцевих виборах)

Партійна приналежність депутатів міської ради восьмого скликання така:

Кількість депутатів – 34;

Партії, які представлені в раді та кількість депутатських мандатів, отриманих кожною партією:

- Полтавська обласна організація ПП "ДОВІРА" – 6;
- Миргородська міська організація ПП "Рідне місто" – 4;
- Полтавська обласна організація ПП "ЗА МАЙБУТНЄ" – 4;
- Депутатська група "ЗА МИР" – 3;
- Полтавська обласна організація ПП "Слуга народу" – 4;
- Полтавська обласна організація ВО "Батьківщина" – 3;
- Полтавська обласна організація ВО "Свобода" – 3;
- Полтавська обласна організація ПП "Сила і честь" – 3;
- Полтавська територіальна організація ПП "Європейська Солідарність" – 3.

Примітка: Полтавська регіональна організація ПП "Опозиційна платформа "ЗА ЖИТТЯ" - 1 особа склала повноваження. Фракція ПП "Опозиційна платформа "ЗА ЖИТТЯ" у Миргородській міській раді припинила існування та функціонування на томність депутатами створено депутатську групу "ЗА МИР" у складі 3 депутатів.

У складі Миргородської міської ради восьмого скликання 2020-2025 р.р. утворено такі **постійні депутатські комісії:**

комісія з питань освіти, культури, туризму, молоді і спорту, впровадження цифрових технологій;

комісія з питань регламенту, депутатської етики, діяльності депутатів, забезпечення законності, правопорядку та протидії корупції;

комісія з питань житлово-комунального господарства, просторового планування, містобудування та комунальних ресурсів;

комісія з питань бюджету, економіко-інвестиційного планування, підприємництва, промисловості та розвитку сільських територій;

комісія з питань соціальної політики, охорони здоров'я, материнства і дитинства;

комісія з питань земельних ресурсів, охорони довкілля.

Перелік, функціональна спрямованість і порядок організації роботи постійних комісій визначаються чинним законодавством, Регламентом міської ради, Положенням з урахуванням вимог Закону України "Про засади державної регуляторної політики у сфері господарської діяльності" щодо реалізації повноважень ради у здійсненні державної регуляторної політики постійними комісіями ради.

До складу виконавчого комітету входить 21 особа, у тому числі міський голова, секретар міської ради, заступники міського голови, керуючий справами виконавчого комітету, голова Молодіжної ради, громадські активісти.

Штатна кількість працівників апарату міської ради та її виконавчого комітету складає 63 особи, виконавчих органів міської ради - 56 осіб, самостійних відділів та управлінь - 103 особи.

Таблиця 10.1 Структура та чисельність апарату та структурних підрозділів Миргородської міської ради³⁹

№ п/п	Апарат міської ради та її виконавчі органи	Чисельність працівників
Розділ 1		
1	Міський голова	1
2	Секретар міської ради	1
3	Перший заступник міського голови	1
4	Заступник голови	3
5	Керуючий справами виконавчого комітету	1
Відділ «Центр надання адміністративних послуг»		
6	Начальник відділу	1
7	Інспектор	1
8	Адміністратор	19
9	Прибиральник службових приміщень	1
10	Робітник	0,5
Загальний відділ		
11	Начальник відділу	1
12	Головний спеціаліст по контролю	1
13	Провідний спеціаліст	2
Організаційний відділ		
14	Начальник відділу	1

³⁹ Додаток до рішення міської ради від 24 грудня 2021 року №529 (із внесеними змінами)

№ п/п	Апарат міської ради та її виконавчі органи	Чисельність працівників
15	Головний спеціаліст	1
16	Головний спеціаліст з питань інформаційного забезпечення	1
Сектор по роботі з органами самоорганізації населення		
17	Начальник сектору	1
18	Інспектор	13,5
Відділ інформаційних технологій та комп'ютерного забезпечення		
19	Начальник відділу	1
20	Головний спеціаліст	2
Відділ реєстрації		
21	Начальник відділу - державний реєстратор прав на нерухоме майно	1
22	Державний реєстратор прав на нерухоме майно	3
23	Державний реєстратор юридичних осіб, фізичних осіб-підприємців та громадських формувань	2
24	Головний спеціаліст з питань реєстрації місця проживання громадян	2
25	Інспектор	1
Виконавчі органи міської ради		
Управління архітектури та державного архітектурно-будівельного контролю		
26	Начальник управління - головний архітектор міста	1
27	Головний спеціаліст	3
Відділ державного архітектурно-будівельного контролю		
28	Заступник начальника управління - начальник відділу	1
29	Головний спеціаліст	1
Відділ моніторингу місцевих податків та з питань зайнятості		
30	Начальник відділу	1
31	Головний спеціаліст	1
Відділ економіки та туризму		
32	Начальник відділу	1
33	Головний спеціаліст	2
Відділ підприємництва, торгівлі та агропромислового комплексу		
34	Начальник відділу	1
35	Головний спеціаліст	2
Відділ муніципальних ініціатив, інвестицій та енергоменеджменту		
36	Начальник відділу	1
37	Головний спеціаліст	3
Відділ обліку, контролю та звітності		
38	Начальник відділу – головний бухгалтер	1
39	Головний спеціаліст	3
Відділ персоналу та з питань мобілізаційної роботи і цивільного захисту		
40	Начальник відділу	1
41	Головний спеціаліст	1
Сектор цивільного захисту		
42	Начальник сектору	1
Юридичний відділ		
43	Начальник відділу	1
44	Головний спеціаліст	1

№ п/п	Апарат міської ради та її виконавчі органи	Чисельність працівників
Архівний відділ		
45	Начальник відділу	1
46	Головний спеціаліст	1
47	Прибиральник службових приміщень	0,5
Трудовий архів		
48	Головний спеціаліст	1
Відділ ведення державного реєстру виборців		
49	Начальник відділу	1
50	Головний спеціаліст	1
Земельний відділ		
51	Начальник відділу	1
Сектор землеустрою та розпорядження землями		
52	Начальник сектору	1
53	Головний спеціаліст	4
54	Головний спеціаліст з правових питань	1
Сектор державного контролю за використанням та охороною земель		
55	Начальник сектору, державний інспектор з державного контролю за використанням та охороною земель	1
56	Головний спеціаліст з правових питань, державний інспектор з державного контролю за використанням та охороною земель	1
Відділ охорони здоров'я		
57	Начальник відділу	1
58	Головний спеціаліст	1
Господарсько-обслуговуюча група		
59	Завідувач господарства	1
60	Водій	5
61	Прибиральник службових приміщень	3,5
62	Сторож	3
63	Двірник	0,5
64	Робітник	0,5
Самостійні відділи та управління		
Управління соціального захисту населення		
65	Начальник управління	1
66	Заступник начальника управління	1
67	Головний спеціаліст з юридичних питань та закупівель	1
68	Головний державний соціальний інспектор	1
69	Головний спеціаліст-системний адміністратор	1
70	Головний спеціаліст	1
Сектор з питань соціального захисту пільгових категорій		
71	Завідувач сектору	1
72	Головний спеціаліст	2
Відділ грошових виплат і компенсацій		
73	Начальник відділу	1
Сектор нарахування та здійснення соціальних виплат		
74	Завідувач сектору	1
75	Головний спеціаліст	2
Сектор призначення соціальних виплат		

№ п/п	Апарат міської ради та її виконавчі органи	Чисельність працівників
76	Завідувач сектору	1
77	Головний спеціаліст	2
Сектор з питань внутрішньо переміщених осіб		
78	Завідувач сектору	1
79	Головний спеціаліст	3
Відділ бухгалтерського обліку та звітності		
80	Начальник відділу-головний бухгалтер	1
81	Головний спеціаліст	3
Відділ звернень громадян та соціальної підтримки		
82	Начальник відділу	1
83	Головний спеціаліст	5
Господарсько-обслуговуюча служба		
84	Завідувач господарством	1
85	Прибиральник службових приміщень	1
86	Сторож	3
Фінансове управління		
87	Начальник управління	1
88	Секретар керівника	1
89	Прибиральник службових приміщень	1
Бюджетний відділ		
90	Заступник начальника управління - начальник відділу	1
91	Головний економіст	4
Відділ фінансово-господарського забезпечення		
92	Начальник відділу - головний бухгалтер	1
93	Головний спеціаліст - програміст	1
94	Головний економіст	1
Відділ доходів		
95	Начальник відділу	1
96	Головний економіст	2
Відділ житлово-комунального господарства		
97	Начальник відділу	1
98	Головний спеціаліст - головний бухгалтер	1
99	Головний спеціаліст	4
100	Головний спеціаліст з питань квартирної обліку та приватизації житла	1
101	Головний спеціаліст з питань пасажирських перевезень	1
102	Головний спеціаліст - бухгалтер	1
103	Водій	1
104	Прибиральник службових приміщень	0,5
Інспекція з благоустрою		
105	Начальник інспекції	1
106	Інспектор	6
108	Водій	1
Господарсько-обслуговуюча служба		
109	Оператор теплогенераторної	1
110	Прибиральник службових приміщень та територій	9,5
111	Опалювач	1,5

№ п/п	Апарат міської ради та її виконавчі органи	Чисельність працівників
Відділ капітального будівництва		
112	Начальник відділу	1
113	Головний спеціаліст-головний бухгалтер	1
114	Головний спеціаліст з правових питань	1
115	Головний спеціаліст	4
116	Водій	1
Управління освіти, молоді та спорту		
117	Начальник управління	1
118	Головний спеціаліст	3
119	Секретар керівника	1
Відділ молоді та спорту		
120	Начальник відділу	1
121	Головний спеціаліст	2
Відділ культури		
122	Начальник відділу	1
123	Головний спеціаліст	1
Відділ "Служба у справах дітей"		
124	Начальник відділу	1
125	Головний спеціаліст	3
ВСЬОГО		222

Детальна інформація щодо діяльності міського голови, депутатського корпусу, виконавчого комітету розміщені на офіційному сайті міської ради

У Миргородській територіальній громаді функціонує 7 комунальних підприємств. Два з них надають послуги з тепlopостачання, водopостачання і водовідведення та збирання безпечних відходів.

Таблиця 10.2 Комунальні підприємства Миргородської МТГ

Назва	Основний вид діяльності	Адреса
КП "Тепловодсервіс"	35.30 Постачання пари, гарячої води та кондиційованого повітря, 37.00 Каналізація, відведення й очищення стічних вод	Україна, 37600, Полтавська область, Миргородський район, місто Миргород, вулиця Усика Якова, будинок 7
КП "Спецкомунтранс"	38.21 Оброблення та видалення безпечних відходів	37604, Полтавська обл., м.Миргород, вул. Шишацька, 86
КП "Бюро технічної інвентаризації"	71.12 Діяльність у сфері інжинірингу, геології та геодезії, надання послуг технічного консультування в цих сферах	37600, Полтавська обл., м. Миргород, вул. Гоголя, буд. 64 приміщення 207
КП "Миргородська управляюча компанія"	81.10 Комплексне обслуговування об'єктів	Україна, 37600, Полтавська область, місто Миргород, вулиця Сорочинська, будинок 23
КНП "Миргородська лікарня інтенсивного лікування"	86.10 Діяльність лікарняних закладів	Україна, 37600, Полтавська область,

		місто Миргород(з), вулиця Гоголя, будинок 172
КНП "Миргородський міський центр первинної медико-санітарної допомоги"	86.21 Загальна медична практика	149А, вулиця Гоголя, 149А, Миргород, Полтавська область, 37600
Міська телестудія "Миргород"	59.11 Виробництво кіно- та відеофільмів, телевізійних програм	м. Миргород, вул. Незалежності 2

Молодіжна рада Миргородської МТГ

Рішенням 32 сесії міської ради восьмого скликання від 24.05.2023 року № 121 було створено Молодіжну раду при Миргородській міській раді, як молодіжний консультативно-дорадчий орган, утворений з метою залучення молоді до формування та реалізації молодіжної політики у Миргородській міській територіальній громаді, сприяння демократизації суспільства, розвитку молодіжного руху, врахування проблем і запитів молоді при розробленні та реалізації рішень і заходів громади.

Основними завданнями Молодіжної ради є:

- сприяння реалізації права молоді на участь у формуванні та реалізації молодіжної політики на місцевому рівні;
 - внесення до Миргородської міської ради пропозицій щодо організації консультацій із молоддю;
 - надання пропозицій, висновків, рекомендацій щодо формування та реалізації молодіжної політики на місцевому рівні, обов'язкових до розгляду Миргородською міською радою;
 - розроблення за участю молодіжних та дитячих громадських об'єднань, інших суб'єктів молодіжної роботи пропозицій щодо пріоритетів молодіжної політики Миргородської міської територіальної громади;
 - проведення моніторингу та оцінки ефективності реалізації молодіжної політики в Миргородській міській територіальній громаді;
 - участь у розробленні проектів нормативно-правових актів, спрямованих на реалізацію молодіжної політики;
 - вивчення стану виконання законів, інших нормативно-правових актів, що стосуються молоді, на місцевому рівні;
 - проведення безоплатної громадської експертизи фінансування заходів з реалізації молодіжної політики, що здійснюється Миргородською міською радою.
- Головою Молодіжної ради обрано Перепечаєву Анжеліку, викладача англійської та китайської мов.

Проектна діяльність. Участь у програмах співробітництва

Миргородська міська територіальна громада має багаторічний успішний досвід співпраці із вітчизняними та закордонними партнерами. До числа партнерів входять Міністерство розвитку громад, територій та інфраструктури України (Мінінфраструктури); Державний фонд регіонального розвитку (ДФРР); Асоціація "Енергоефективні міста України" (АЕМУ); Європейський союз; Програма розвитку ООН (ПРООН); Європейський інвестиційний банк (ЄІБ); USAID «HOVERLA»; Проект міжнародної технічної допомоги «Партнерство для розвитку міст» (Проект ПРОМІС); Угода Мерів - Схід; Німецьке товариство міжнародного співробітництва (GIZ); Фонд Східна Європа (ФСЕ), Північна екологічна фінансова корпорація, (НЕФКО) та інші.

Досвід з реалізації проектів міжнародної технічної допомоги на території Миргородської громади за останні роки:

Таблиця 10.3 Інвестиційні проєкти та партнери

Проєкт	Партнер	Опис	Фінансування	Строк
Модернізація виробництва, постачання та споживання теплового району в місті Миргород (MO.GE.DI.CO)	Європейський Союз за Програмою "Угода Мерів - Демонстраційні Проєкти 2"	Виконано енергоефективну реконструкцію ДНЗ №10 "Веселка", модернізацію котельні централізованого тепlopостачання із встановленням котлів на біомасі, заміну частини тепломереж.	Загальна вартість 1,02 млн. євро, з них грантові кошти – 0,76 млн. євро (75%), решта – кошти міського бюджету	2018-2023
Просування енергоефективності та імплементації Директиви ЄС про енергоефективність в Україні (FEER)	Deutsche Gesellschaft fur Internationale Zusammenarbeit (GIZ) GmbH	Заміна 364 метри теплових мереж	Вартість - 50 млн. грн	2023
Реконструкція центру естетичного виховання за адресою: вул. Грекова 5 в м.Миргород Полтавська обл.	Надзвичайна кредитна програма для відновлення України	Комплексна енергоефективна реконструкція будівлі	Загальна вартість – 26,15 млн.грн, з них кошти НКПВУ – 22,49 млн.грн, кошти міського бюджету – 3,66 млн.грн	2019-2023

Проект	Партнер	Опис	Фінансування	Строк
Реконструкція старої будівлі школи №1 під школу мистецтв по вул. Гоголя, 173/2 в м. Миргород Полтавської області	Надзвичайна кредитна програма для відновлення України	Комплексна енергоефективна реконструкція будівлі	Загальна вартість – 26,06 млн. грн, з них кошти НКПВУ – 21,9 млн. грн, кошти міського бюджету – 4,16 млн. грн	2019-2023
Модернізація теплового району "Авіамістечко"	NEFCO	Проведено реконструкцію теплової системи, замінено майже 2 км теплових мереж по мікрорайону; реконструйовано котельню: утеплено стіни, встановлено та змонтовано технологічне обладнання; в 17 багатоквартирних житлових будинках встановлено індивідуальні теплові пункти.	Загальна вартість Проекту 689,542 тис. євро, з них кредит НЕФКО – 293,7 тис. євро під муніципальні гарантії, грант НЕФКО – 275,697 тис. євро, фінансування з міського бюджету – 120,145 тис. євро	2016-2018

Міжмуніципальне співробітництво

За підтримки проекту USAID HOVERLA представникам Миргородської міської ради було надано ряд консультацій щодо започаткування та розвитку співробітництва територіальних громад. Експертами проекту було здійснено моніторинг угод, що були підписані за минулі роки, проведено серію тренінгів, підібрано кращі практики міжмуніципального співробітництва та надано технічну підтримку щодо дотримання вимог чинного законодавства. В результаті реалізації зазначених заходів між Миргородською та сусідніми громадами у станом на 14.09.2023 року підписано 17 договорів ММС.

Висновки

1. В Миргородській громаді виконавчі органи місцевого самоврядування громади сформовані належним чином для забезпечення управління громадою, розвитку економіки та надання соціальних послуг населенню. Звертає увагу відсутність старостинських округів на території громади.

2. Громада активно долучається до реалізації міжнародних проєктів. Найвагомим партнером громади є проєкт USAID «Підвищення ефективності роботи і підзвітності органів місцевого самоврядування» («ГОВЕРЛА»). Також громада тісно співпрацює з Програмою розвитку ООН (ПРООН); Європейським інвестиційним банком (ЄІБ); Німецьким товариством міжнародного співробітництва (GIZ); Фондом Східна Європа (ФСЕ), Північною екологічною фінансовою корпорацією, (НЕФКО).

11. ОРГАНИ САМООРГАНІЗАЦІЇ НАСЕЛЕННЯ ТА ГРОМАДСЬКІ ОБ'ЄДНАННЯ

Важливим стейкхолдером Миргородської МТГ є громадські організації (ГО), діяльність яких спрямована на задоволення суспільних, економічних, соціальних, культурних, екологічних, та інших інтересів громади. У громаді зареєстровано понад 100 громадських та благодійних організацій. Основна кількість громадських та благодійних організацій в громаді зареєстровані в м. Миргород.

Найбільш активними у громаді є

Таблиця 11.1 Громадські організації Миргородської МТГ (на 1.08.2023 р.)

	<i>Найменування</i>	<i>Населений пункт реєстрації</i>
1	Громадська організація "Миргородська міськрайонна організація інвалідів війни, Збройних Сил, учасників бойових дій та силових структур"	37600 Україна, 37600, Полтавська обл., місто Миргород(з), вул.Бережанська, будинок 51/44
2	ГРОМАДСЬКА ОРГАНІЗАЦІЯ "АСОЦІАЦІЯ ВОЇНІВ-ДЕСАНТНИКІВ МИРГОРОДЩИНИ"	37600 Україна, 37600, Полтавська обл., місто Миргород, вул.Гоголя, будинок 139Д
3	ГРОМАДСЬКА ОРГАНІЗАЦІЯ "БАТЬКОВА МАЙСТЕРНЯ"	37600 Україна, 37600, Полтавська обл., місто Миргород, вул.О.Оксанченка, буд 60, кв. 53
4	ГРОМАДСЬКА ОРГАНІЗАЦІЯ "ВЕРВИЧКА"	37600 Україна, 37600, Полтавська обл., місто Миргород, вул.Гоголя, буд 111, кв 10
5	ГРОМАДСЬКА ОРГАНІЗАЦІЯ "ВETERANІВ УРЯДОВОГО ЗВ'ЯЗКУ"	37600 Україна, 37600, Полтавська обл., місто Миргород, вул.Гоголя, буд 179
6	ГРОМАДСЬКА ОРГАНІЗАЦІЯ "ГАРАЖНИЙ КОЛЕКТИВ "МОТОР"	37600 Україна, 37600, Полтавська обл., місто Миргород, вул.Гоголя, буд 88, квартира 9
7	ГРОМАДСЬКА ОРГАНІЗАЦІЯ "ГІЛЬДІЯ ВІЛЬНИХ МАЙСТРІВ"	37602 Україна, 37602, Полтавська обл., місто Миргород, вул.Троїцька, будинок 55, кімната 103
8	ГРОМАДСЬКА ОРГАНІЗАЦІЯ "ДІАСПОРА ГІДНОСТІ"	37600 Україна, 37600, Полтавська обл., Миргородський р-н, місто Миргород, вул.Київська, будинок 40
9	ГРОМАДСЬКА ОРГАНІЗАЦІЯ "ДІБРІВСЬКІ РИБАЛКИ"	37622 Україна, 37622, Полтавська обл., Миргородський р-н, село Дібрівка (Дібрівська с/р), вул Шкільна, будинок 1
10	ГРОМАДСЬКА ОРГАНІЗАЦІЯ "ДІЄМО РАЗОМ" МИРГОРОДСЬКОЇ ЗАГАЛЬНООСВІТНЬОЇ ШКОЛИ I-III СТУПЕНІВ № 1 ІМ. ПАНАСА МИРНОГО	37602 Україна, 37602, Полтавська обл., місто Миргород, вул.Гоголя, буд 173/2
11	ГРОМАДСЬКА ОРГАНІЗАЦІЯ "ДОБРОВІЛЬНІ ПОЖЕЖНІ МИРГОРОДСЬКОГО РАЙОНУ"	37600 Україна, 37600, Полтавська обл., Миргородський р-н, місто Миргород, вул.Петрівська, будинок 8
12	ГРОМАДСЬКА ОРГАНІЗАЦІЯ "ЗМІНИ МОЖЛИВІ"	37600 Україна, 37600, Полтавська обл., місто Миргород, вул. Незалежності, будинок 7

	Найменування	Населений пункт реєстрації
13	ГРОМАДСЬКА ОРГАНІЗАЦІЯ "ІНДІГО-V" МИРГОРОДСЬКОЇ СПЕЦІАЛІЗОВАНОЇ ШКОЛИ I-III СТУПЕНІВ №5	37600 Україна, 37600, Полтавська обл., місто Миргород, вул. Івана Білика, буд.4
14	ГРОМАДСЬКА ОРГАНІЗАЦІЯ "КЛУБ ЄДИНОБОРСТВ "ДРАКОН"	37600 Україна, 37600, Полтавська обл., місто Миргород, вул. Гоголя, будинок 136, квартира 21
15	ГРОМАДСЬКА ОРГАНІЗАЦІЯ "Коліщата"	37600 Україна, 37600, Полтавська обл., Миргородський р-н, місто Миргород, вул.Гоголя, будинок 54, квартира 77
16	ГРОМАДСЬКА ОРГАНІЗАЦІЯ "КРАСА І ЗДОРОВ'Я"	37600 Україна, 37600, Полтавська обл., місто Миргород, вул. Панаса Мирного, будинок 24, квартира 106
17	ГРОМАДСЬКА ОРГАНІЗАЦІЯ "Миргород - місто мрії"	37600 Україна, 37600, Полтавська обл., місто Миргород(з), вул.Данила Апостола, будинок 38, офіс 6
18	ГРОМАДСЬКА ОРГАНІЗАЦІЯ "Миргородська міська станція юних туристів"	37600 Україна, 37600, Полтавська обл., Миргородський р-н, місто Миргород, вул.Гоголя, будинок 127, квартира 1
19	ГРОМАДСЬКА ОРГАНІЗАЦІЯ "МИРГОРОДСЬКА ГРОМАДА"	37600 Україна, 37600, Полтавська обл., Миргородський р-н, місто Миргород, вул.Личанська, будинок 180
20	ГРОМАДСЬКА ОРГАНІЗАЦІЯ "МИРГОРОДСЬКА ЄВРЕЙСЬКА ГРОМАДА"	37602 Україна, 37602, Полтавська обл., Миргородський р-н, село Деркачі, вул. Незалежності, буд 17
21	ГРОМАДСЬКА ОРГАНІЗАЦІЯ "МИРГОРОДСЬКА МІСЬКА ОРГАНІЗАЦІЯ ВЕТЕРАНІВ "ЗВИТЯГА"	37600 Україна, 37600, Полтавська обл., місто Миргород, вул. Гоголя, будинок 111, квартира 26
22	ГРОМАДСЬКА ОРГАНІЗАЦІЯ "МИРГОРОДСЬКА МІСЬКА ОРГАНІЗАЦІЯ ІНВАЛІДІВ ВІЙНИ, ЗБРОЙНИХ СИЛ, УЧАСНИКІВ БОЙОВИХ ДІЙ ТА СИЛОВИХ СТРУКТУР"	37600 Україна, 37600, Полтавська обл., місто Миргород, вул. Панаса Мирного, будинок 24
23	ГРОМАДСЬКА ОРГАНІЗАЦІЯ "МИРГОРОДСЬКА РАЙОННА ФЕДЕРАЦІЯ ФУТБОЛУ"	37600 Україна, 37600, Полтавська обл., місто Миргород, вул.Корольова, буд 30
24	ГРОМАДСЬКА ОРГАНІЗАЦІЯ "МИРГОРОДСЬКА СПОРТИВНА МОЛОДІЖНА ОРГАНІЗАЦІЯ "БОКСЕРСЬКИЙ КЛУБ" "ЧЕМПІОН"	37600 Україна, 37600, Полтавська обл., місто Миргород, вул. Незалежності, будинок 19
25	ГРОМАДСЬКА ОРГАНІЗАЦІЯ "Миргородський рушник"	37600 Україна, 37600, Полтавська обл., місто Миргород, вул. Лугова, будинок 141
26	ГРОМАДСЬКА ОРГАНІЗАЦІЯ "МИРГОРОДСЬКА СПОРТИВНА МОЛОДІЖНА ОРГАНІЗАЦІЯ "БОКСЕРСЬКИЙ КЛУБ "АРЕЙ"	37600 Україна, 37600, Полтавська обл., місто Миргород, вул. Мрії, будинок 13
27	ГРОМАДСЬКА ОРГАНІЗАЦІЯ "МИРГОРОДСЬКА ТВОРЧА СПІЛКА ДЕКОРАТИВНО-ПРИКЛАДНОГО МИСТЕЦТВА "РАЙДУГА"	37600 Україна, 37600, Полтавська обл., місто Миргород, вул. Героїв України, будинок 5 "А", квартира 19

	Найменування	Населений пункт реєстрації
28	ГРОМАДСЬКА ОРГАНІЗАЦІЯ "МИРГОРОДСЬКА ФЕДЕРАЦІЯ ШАХІВ"	37600 Україна, 37600, Полтавська обл., місто Миргород, вул. Якова Остряниці, будинок 9
29	ГРОМАДСЬКА ОРГАНІЗАЦІЯ "МИРГОРОДСЬКИЙ МІСЬКРАЙОННИЙ КЛУБ ЛЮБИТЕЛІВ ГОЛУБІВ ТА ДОМАШНЬОЇ ПТИЦІ"	37600 Україна, 37600, Полтавська обл., Миргородський р-н, село Любівщина, пров. Болотний, будинок 20
30	ГРОМАДСЬКА ОРГАНІЗАЦІЯ "МИРГОРОДСЬКИЙ РИБАЛЬСЬКИЙ КЛУБ"	37600 Україна, 37600, Полтавська обл., місто Миргород, вул. Кашинського, 5А
31	ГРОМАДСЬКА ОРГАНІЗАЦІЯ "МИРГОРОДСЬКИЙ СПОРТИВНИЙ КЛУБ "ТИТАН"	37600 Україна, 37600, Полтавська обл., місто Миргород, вул. Івана Білика, будинок 3, квартира 1
32	ГРОМАДСЬКА ОРГАНІЗАЦІЯ "МИСЛИВЦІВ ТА РИБАЛОК "ЛОВЕЦЬКИЙ СТАН"	37653 Україна, 37653, Полтавська обл., Миргородський р-н, село Шахворостівка, вул. Центральна, 65
33	ГРОМАДСЬКА ОРГАНІЗАЦІЯ "МИСТЕЦЬКЕ МІСТО"	37600 Україна, 37600, Полтавська обл., місто Миргород(з), вул.Панаса Мирного, будинок 14
34	ГРОМАДСЬКА ОРГАНІЗАЦІЯ "МІЖНАРОДНА АСОЦІАЦІЯ ВІДЕОБЛОГЕРІВ "РЕК"	37600 Україна, 37600, Полтавська обл., місто Миргород, вул. Миргородських Дивізій, буд. 13, кв 14
35	ГРОМАДСЬКА ОРГАНІЗАЦІЯ "МІСЬКА АСОЦІАЦІЯ ПІДПРИЄМЦІВ І ПІДПРИЄМСТВ"	37600 Україна, 37600, Полтавська обл., місто Миргород, вул. Д.Апостола, будинок 4 А, квартира 97
36	ГРОМАДСЬКА ОРГАНІЗАЦІЯ "НЕЗЛАМНА ВОЛЯ"	37600 Україна, 37600, Полтавська обл., Миргородський р-н, місто Миргород, вул.Міжболотна, будинок 16
37	ГРОМАДСЬКА ОРГАНІЗАЦІЯ "ОБ'ЄДНАНИЙ КОНГРЕС АЗЕРБАЙДЖАНЦІВ УКРАЇНИ У МІСТІ МИРГОРОДІ ТА МИРГОРОДСЬКОМУ РАЙОНІ"	37600 Україна, 37600, Полтавська обл., місто Миргород(з), вул.Воскресінська, будинок 27, квартира 7
38	ГРОМАДСЬКА ОРГАНІЗАЦІЯ "ОБ'ЄДНАННЯ БАТЬКІВ ДІТЕЙ З ОСОБЛИВИМИ ПОТРЕБАМИ "ВІДКРИТЕ СЕРЦЕ"	37600 Україна, 37600, Полтавська обл., місто Миргород, вул. Шишацька, будинок 31, квартира 36
39	ГРОМАДСЬКА ОРГАНІЗАЦІЯ "ОЛЕНЧИНА РОДИНА"	37600 Україна, 37600, Полтавська обл., місто Миргород, вул.Гоголя, буд. 86
40	ГРОМАДСЬКА ОРГАНІЗАЦІЯ "ОХОРОНИ НАВКОЛИШНЬОГО ПРИРОДНОГО СЕРЕДОВИЩА ТА ПРАВОПОРЯДКУ"	37600 Україна, 37600, Полтавська обл., місто Миргород, вул.Київська, буд. 50А
41	ГРОМАДСЬКА ОРГАНІЗАЦІЯ "ПЕРЕДВИЖНИК"	37600 Україна, 37600, Полтавська обл., місто Миргород, вул. Тополина, 33
42	ГРОМАДСЬКА ОРГАНІЗАЦІЯ "ПОДИХ ДОБРА"	37602 Україна, 37602, Полтавська обл., місто Миргород, вул. Козацька, будинок 36

	Найменування	Населений пункт реєстрації
43	ГРОМАДСЬКА ОРГАНІЗАЦІЯ "ПРОСТІР БЕЗ МЕЖ"	37600 Україна, 37600, Полтавська обл., місто Миргород, вул. Гоголя, будинок 154, квартира 47
44	ГРОМАДСЬКА ОРГАНІЗАЦІЯ "ПРОТЕКТ" ОБ'ЄДНАННЯ ІНВАЛІДІВ ВІЙНИ В АФГАНІСТАНІ М.МИРГОРОДА ПОЛТАВСЬКОЇ ОБЛАСТІ	37600 Україна, 37600, Полтавська обл., місто Миргород, вул. Панаса Мирного, будинок 24
45	ГРОМАДСЬКА ОРГАНІЗАЦІЯ "РОЗВИТОК БЕЗ МЕЖ"	37600 Україна, 37600, Полтавська обл., Миргородський р-н, місто Миргород, вул.Гоголя, будинок 112
46	ГРОМАДСЬКА ОРГАНІЗАЦІЯ "РОМАНО ДРОМ" /"ЦИГАНСЬКА ДОРОГА"/	37600 Україна, 37600, Полтавська обл., місто Миргород, вул.Сорочинська, будинок 44
47	ГРОМАДСЬКА ОРГАНІЗАЦІЯ "Світ. Добро. Ти"	37602 Україна, 37602, Полтавська обл., місто Миргород(з), пров.Скляра, будинок 34
48	ГРОМАДСЬКА ОРГАНІЗАЦІЯ "СОЮЗ ЧОРНОБИЛЬ МИРГОРОДЩИНИ"	37600 Україна, 37600, Полтавська обл., місто Миргород, вул. Панаса Мирного, будинок 24
49	ГРОМАДСЬКА ОРГАНІЗАЦІЯ "СПІЛКА ВЕТЕРАНІВ ТА ПЕНСІОНЕРІВ ПОЖЕЖНОЇ ОХОРОНИ МИРГОРОДЩИНИ"	37600 Україна, 37600, Полтавська обл., місто Миргород, вул.Гоголя, буд. 167, кв.2
50	ГРОМАДСЬКА ОРГАНІЗАЦІЯ "СПОРТИВНИЙ КЛУБ КІОКУШИН КАРАТЕ МИРГОРОДСЬКА ФОРТЕЦЯ"	37600 Україна, 37600, Полтавська обл., місто Миргород, вул.Заливна, будинок 21
51	ГРОМАДСЬКА ОРГАНІЗАЦІЯ "Театральна студія "Планета Мельпомени"	37600 Україна, 37600, Полтавська обл., місто Миргород, вул.Острівна, будинок 14
52	ГРОМАДСЬКА ОРГАНІЗАЦІЯ "ТУРИСТИЧНИЙ КЛУБ "ПОЛЮС"	37600 Україна, 37600, Полтавська обл., місто Миргород, вул.Шишацька, буд. 84А
53	ГРОМАДСЬКА ОРГАНІЗАЦІЯ "Футбольна школа "Мрія - Миргород"	37600 Україна, 37600, Полтавська обл., Миргородський р-н, місто Миргород, вул.Козацька, будинок 26
54	ГРОМАДСЬКА ОРГАНІЗАЦІЯ "ФУТБОЛЬНИЙ КЛУБ "МИРГОРОД 2019"	37600 Україна, 37600, Полтавська обл., місто Миргород, вул.Гоголя, будинок 175
55	ГРОМАДСЬКА ОРГАНІЗАЦІЯ "ЦЕНТР ГРОМАДЯНСЬКИХ ІНІЦІАТИВ "ЗОРЯ МИРГРАДА"	37600 Україна, 37600, Полтавська обл., місто Миргород, вул.Гоголя, буд.162, кв. 44
56	ГРОМАДСЬКА ОРГАНІЗАЦІЯ "ЦЕНТР РОЗВИТКУ "ДИВОГРАЙ"	37600 Україна, 37600, Полтавська обл., місто Миргород, вул.Гоголя, будинок 111, квартира 23
57	ГРОМАДСЬКА ОРГАНІЗАЦІЯ "ШКІЛЬНИЙ МЕРИДІАН" МИРГОРОДСЬКОЇ ЗАГАЛЬНООСВІТНЬОЇ ШКОЛИ I-III СТУПЕНІВ № 3	37604 Україна, 37604, Полтавська обл., місто Миргород, вул.Вовка. буд. 1-А
58	БЛАГОДІЙНА ОРГАНІЗАЦІЯ "БЛАГОДІЙНИЙ ФОНД " СЕРЦЯ БАГАТІ НА ДОБРІ СПРАВИ"	37600 Україна, 37600, Полтавська обл., Миргородський р-н, місто Миргород, вул.Вовка, будинок 40

	<i>Найменування</i>	<i>Населений пункт реєстрації</i>
59	БЛАГОДІЙНА ОРГАНІЗАЦІЯ "БЛАГОДІЙНИЙ ФОНД "ЕКО-ЗАХИСТ"	37600 Україна, 37600, Полтавська обл., місто Миргород, вул.Сорочинська, будинок 39
60	БЛАГОДІЙНА ОРГАНІЗАЦІЯ "БЛАГОДІЙНИЙ ФОНД "ЖИТТЯ ДІТЕЙ"	37602 Україна, 37602, Полтавська обл., Миргородський р-н, місто Миргород, вул.Гоголя, будинок 176
61	БЛАГОДІЙНА ОРГАНІЗАЦІЯ "БЛАГОДІЙНИЙ ФОНД "ЗЕМЛЯ МИРГОРОДЩИНИ"	37600 Україна, 37600, Полтавська обл., місто Миргород, вул.Гоголя, будинок 120
62	БЛАГОДІЙНА ОРГАНІЗАЦІЯ "БЛАГОДІЙНИЙ ФОНД "ФОНД-АБСОЛЮТ"	37600 Україна, 37600, Полтавська обл., Миргородський р-н, місто Миргород, вул.Боровиковського, будинок 71
63	БЛАГОДІЙНА ОРГАНІЗАЦІЯ "БЛАГОДІЙНИЙ ФОНД ІМАГО"	37600 Україна, 37600, Полтавська обл., місто Миргород, вул.Незалежності, будинок 19
64	БЛАГОДІЙНА ОРГАНІЗАЦІЯ "ФОНД ПІДТРИМКИ ДЕМОКРАТИЧНИХ ЗАСОБІВ МАСОВОЇ ІНФОРМАЦІЇ "СВОБОДА СЛОВА"	Україна, 37600, Полтавська обл., місто Миргород, вул.Гоголя, буд. 111, КВ. 25

ЗМІ

Інформаційний простір Миргородської громади формує

Таблиця 11.2 Медіа громади

1	Товариство з обмеженою відповідальністю видавництво "Миргород"
2	Редакція газети "Сорока"
3	Редакція газети "Валеологія плюс"
4	Редакція газети "Майдан"
5	Приватне підприємство "Редакція газети "Миргород - наш дім"
6	Товариство з обмеженою відповідальністю "Інформаційний центр "Миргородщина"
7	Товариство з обмеженою відповідальністю "Український вояж"
8	Міська телестудія "Миргород"
9	Товариство з обмеженою відповідальністю "Орбіта"

10	Приватне підприємство "Телекомпанія СВС-ТВ"
----	---

Інформування мешканців громади також здійснюється з використанням інтернет ресурсів – створено офіційний сайт Миргородської міської ради <http://myrgorod.pl.ua/> та сторінки територіальної громади в соціальних мережах: [https://t.me › myrgorod_rada](https://t.me/myrgorod_rada);
<https://www.facebook.com/groups/1328447924157100/>

Висновки

1. *Влада громади максимально відкрита й проактивна в комунікаціях з громадським сектором. У громаді зареєстровано більше 60 громадських організацій. Найбільш активними у громаді є Громадська організація "Миргородська міськрайонна організація інвалідів війни, Збройних Сил, учасників бойових дій та силових структур», ГРОМАДСЬКА ОРГАНІЗАЦІЯ "ЗМІНИ МОЖЛИВІ" та інші. Громадські організації долучаються до діяльності міської ради, спільних заходів та проектів та є важливими стейкхолдерами громади*

12. РЕЗУЛЬТАТИ ОПИТУВАННЯ ЗАІНТЕРЕСОВАНИХ СТОРІН

Опитування мешканців громади

В рамках розробки стратегії розвитку Миргородської міської територіальної громади у серпні – вересні 2023 року було проведено опитування серед мешканців та лідерів громадської думки Миргородської міської територіальної громади.

В опитуванні взяли участь 412 жителів (наймані працівники, підприємці, молодь, безробітні, керівники підприємств, пенсіонери)

Це опитування є базовим для визначення бачення майбутнього, сценаріїв розвитку та Стратегічних цілей Стратегії розвитку громади (далі – Стратегія), які фокусуються на вирішенні найбільш актуальних питань.

Мета опитування - отримання від представників громадськості інформації, необхідної для розробки Стратегії розвитку територіальної громади і формування бачення її майбутнього.

Результати оцінки стануть основою для подальшої роботи Робочої групи з розробки Стратегії (далі – Робоча група). На їх основі буде сформульований перелік ефективних проектів, які будуть спрямовані на найбільш перспективні можливості соціально-економічного розвитку громади та вирішення першочергових проблем.

Опитування проводилося шляхом анкетування. Для опитування були використані узгоджені форми анкети, які були розроблені в рамках Проекту USAID «Говерла».

Для того щоб відповіді були найбільш повними і відкритими респонденти були попереджені, що звіт не буде містити посилань на конкретних осіб і представить узагальнені результати, а інформація, яка буде міститися в анкетах, є конфіденційною.

Анкета для мешканців громади містила 11 питань з вибором готових відповідей та одне відкрите питання.

Анкетування проходило у вигляді індивідуального опитування громадської думки через анонімні анкети. Опитуванням були охоплені впливові представники, громадські активісти, жителі територіальної громади. Розповсюдження та збір анкет здійснювалось членами робочої групи зі стратегічного планування. Розповсюдження відбулося через розміщення посилання на Гугл - анкети на офіційному сайті міста та поширення посилання серед громадян. На Інтернет ресурсах та сайті міської ради розміщено звернення до мешканців громади долучитись до визначення майбутнього.

Відповісти на анкету мали можливість всі жителі громади, в тому числі представники трудових колективів як суб'єктів господарювання, бюджетних організацій, члени громадських формувань. Крім того, свої відповіді на запитання надавали і люди пенсійного віку та активні громадяни громади

Цінність думки мешканців надзвичайно висока для формування бачення перспектив розвитку територіальної громади.

Результати опитування будуть використані для формування бачення, стратегічних і операційних цілей, а також для вибору окремих проектів.

Узагальнені висновки.

1. На думку населення Миргородська громада є привабливим місцем для проживання для 28,3 відсотка респондентів (10,9 відсотка відповіли, що вони хочуть щоб тут жили мої діти, практично 8,4 пишаються своєю громадою, 9 відсотків вважають громаду місцем в яке хочеться повернутись.). Проте 30,9 відсотка опитаних вважають, що не бачать жодної перспективи своєї громади та можливості своєї реалізації.

В зв'язку з чим 55,8% опитуваних планує в майбутньому залишитись жити в громаді.

2. Оцінка нинішнього стану окремих показників громади показала, що жителів найбільше турбує можливість працевлаштування в громаді, стан доріг та медичне обслуговування. Саме ці показники отримали найбільший відсоток оцінки «незадовільно».

Разом з тим слід відмітити, що лише роботу дошкільних установ та надання освітніх послуг оцінили найвище (оцінки добре та відмінно поставили близько 50 відсотків опитаних). Загалом з 12 показників – 10 відмічені більшістю як незадовільні та задовільні.

3. На думку респондентів найбільшими проблемами громади є відсутність робочих місць (безробіття 49,5%), недостатня громадська ініціативність та активність мешканців (39,3%). Низька якість (відсутність) дорожнього покриття між населеними пунктами в громаді є також одним з чинників, що заважають розвитку громади, не залишилась поза увагою необхідність поліпшення інфраструктури міста (інженерні мережі, вода, водовідведення, благоустрій території).

4. Більше половини жителів громади вважають за пріоритет в розвитку активізацію роботи по створення нових робочих. Відновлення роботи виробництв на території міста, підвищення економічної активності бізнесу розвиток малого і середнього є головними напрямками вирішення проблеми безробіття в громаді. На необхідності поліпшення стану доріг та благоустрій населених пунктів громади - на цьому напрямку акцентували увагу більше третини респондентів. Розвиток сфери дозвілля також знаходиться серед пріоритетів. Хоча більша частина населення не вірять в успішну реалізацію пріоритетів.

5. На думку респондентів головним ресурсом розвитку громади є дієва місцева влада від якої залежить розвиток громади (36% опитаних.)

Серед значимих ресурсів (11-7%) є мешканці громади їх активність і підприємливість, місцеві підприємства і підприємці, природне середовище та цікаві туристичні об'єкти.

6. В майбутньому респонденти бачать свою громаду безпечною, квітучою, перспективною, економічно розвинутою, процвітаючою з комфортними умовами для проживання. Розвинутою курортною громадою, привабливою для туристів .

Опитування представників бізнесу громади

В рамках розробки Стратегії розвитку Миргородської міської територіальної громади у серпні – вересні 2023 року було проведено опитування представників бізнесу Миргородської МТГ.

Мета опитування - отримання від представників бізнесу достовірної і повної інформації, необхідної для розробки Стратегії громади і формування бачення її майбутнього.

Серед питань анкети були наступні: що заважає розвитку громади, види економічної діяльності, які є пріоритетними для майбутнього розвитку громади, оцінка громади як місця для ведення бізнесу.

Результати оцінки стануть основою для подальшої роботи Робочої групи з розробки Стратегії (далі – Робоча група). Вони будуть враховані при формуванні переліку ефективних проектів, спрямованих на реалізацію найперспективніших можливостей соціально-економічного розвитку громади, вирішення найважливіших проблем. Вони є також корисними для розуміння ситуації з станом розвитку бізнесу у Миргородській міській територіальній громаді для всіх зацікавлених сторін.

Інформація, зібрана від представників бізнесу в результаті опитування, є конфіденційною і подається в узагальненій формі. Персональні відповіді не оприлюднюються. Звіт не містить посилань на конкретні підприємства.

Представлене опитування є експертним (не соціологічним), тому звіт не можна вважати відображенням думки всіх представників бізнесової спільноти громади, але він допомагає зрозуміти думки бізнесу, ситуацію та тенденції в економіці

Опитування проводилося шляхом анкетування, відповідно до узгоджених форм анкет, розроблених в рамках Проєкту USAID «Говерла». Всього опитано 66 представників бізнесу.

Проведення опитування передбачає самостійне заповнення анкети, розміщеної на Гугл диску. Основа інтерв'ю – відповіді на запитання, поставлені в анкеті. Особливо цінними були думки, що висловлені підприємцями у питаннях, що не передбачали заготовленого вибору відповіді. Було направлено більше 100 запрошень до опитування, середньому та малому бізнесу, в тому числі ФОП. Отримано 66 відповідей від опитуваних.

Для того, щоб відповіді були якомога повними і відвертими, респонденти були попереджені, що звіт не буде містити посилань на конкретних підприємців і публічно представить узагальнені результати, а інформація, яка буде міститися в анкетах, є конфіденційною.

Думка підприємців про стан бізнес – середовища, перспективні напрями та галузі для економічного зростання є надзвичайно важливою, а аналіз результатів опитування може бути використаний як основа для визначення стратегічних і операційних цілей, а також окремих проєктів..

Узагальнені висновки.

Переважна більшість опитаного бізнесу сконцентрована в сферах торгівлі та послуг- 42,4 %, інших послуг – 10,8% виробництво продуктів харчування – 13,6%, перевезення- 6,1%, легка промисловість- 4,6%.

На думку представників бізнесу визначальними критеріями для розміщення та розвитку бізнесу в регіоні виявилися наступні: наявність споживачів послуг, наявність споріднених підприємств; достатня кількість робочої сили та постачальників сировини для виробництва.

На думку респондентів галузями/ сферами, які мають стратегічне значення для розвитку громади є: туристичні послуги, сільське господарство (рослинництво,), переробка сільгосппродукції, харчова промисловість

Вже сьогодні 39,4 відсотка підприємств відчувають потребу в кваліфікованій робочій силі, а 18,2 відсотка - очікують такі проблеми в майбутньому

Опитані бізнеси найбільше задоволені рівнем співпраці з відділом земельних ресурсів (задовільно і частково задовільно – 77,25%) головою громади (66,7%), органами реєстрації бізнесу (77,1%), міською радою (75,7%).., заступниками голови (72,8)Більше 60% отримали

також Центр зайнятості і податкова. Найменший рівень співпраці у бізнесу з районними органами влади і митницею.

Водночас бізнес зазначив, що найбільш відсутня потреба в контактах з митницею (28,8%), пожежною охороною, районними органами влади, управлінням поліції, та саітарно-епідеміологічно. станцією..

На пропозицію оцінити громаду, як місце ведення бізнесу за 5 бальною шкалою, найнижчу (1 і 2) поставили 20% та найвищу (5) оцінку поставили 33 % респондентів, оцінку 4 – 27 % респондентів, середню (3) 20,0%.

В зв'язку з чим насторожує той факт, що про можливість перенесення бізнесу до іншої громади 15,2 відсотка респондентів відповіли що так планують, 8,1% планують це в майбутньому.

Основними причинами перенесення бізнесу до іншої громади названі: зміна кон'юнктури ринку – 41,7 відсотка опитаних, надмірна вартість комунального майна – 16,7 відсотка, відсутність можливості для розширення, надмірний податок на землю, тиск на підприємців та погана транспортна доступність.

Підприємці задумались про можливість розширення бізнесу 13,6 відсотків респондентів відповіли, що планують це в 2023 році, 16,7 в 2024 році. 59,1 відсотка респондентів розглядають таку можливість в майбутньому

Представникам бізнесу було запропоновано надати своє бачення перешкод в розвитку громади. Головними перешкодам названі: Недостатня громадська ініціативність та активність мешканців, несприятливі умови для підприємництва, значна частка населення старшого віку, відсутність зовнішніх інвестицій.

Додатки

Додаток А

Таблиця А.1. Нормативна грошова оцінка земель населених пунктів Миргородської територіальної громади

КОД КОАТУУ	Назва населеного пункту	Рік останнього проведення нормативної грошової оцінки земель населеного пункту	Дата та номер рішення про затвердження технічної документації з нормативної грошової оцінки земель населеного пункту	
			Дата	Номер
5310900000	м. Миргород	2010	15.12.2010	10
5323280201	с. Білики	2022	22.12.2022	379
5323282202	с. Лещенки	2010	29.12.2010	б/н
5323280203	с. Марченки	2010	29.12.2010	б/н
5323280204	с. МИлашенкове	2010	29.10.2010	б/н
5323282201	с. Зубівка	2019	13.11.2019	б*н
5323282202	с. Руда	2019	13.11.2019	б/н
5323288201	с. Хомутець	2010	29.03.2011	б/н
5323288202	с.Довгалівка	2010	29.03.2011	б/н
5323288203	с. Малі Сорочинці	2010	29.03.2011	б/н
5323289201	с.Шахворостівка	2011	30.12.2011	б/н
5323289202	с.Деркачі	2011	30.12.201	б/н
5323289204	с.Любівщина	2011	30.12.201	б/н
5323289205	с.Малинівка	2011	30.12.201	б/н
5323289206	с.Трудолюб	2011	30.12.201	б/н
5323282801	с.Кибинці	2021	15.07.2021	271
5323282802	с.Бієве	2021	15.07.2021	271
5323281801	с.Дібрівка	2018	26.09.2018	б/н
5323281806	с.Показове	2018	26.09.2018	б/н
5323281807	с.Стовбине	2018	26.09.2018	б/н
5323281805	с.Котлярі	2018	26.09.2018	б/н
5323281802	с.Верховина	2018	26.09.2018	б/н
5323281803	с.Веселе	2018	26.09.2018	б/н
5323281804	с.Глибоке	2018	26.09.2018	б/н
5323281808	с.Шпакове	2018	26.09.2018	б/н
5323281201	с. Вовнянка	2011	27.12.2012	б/н
5323281401	с. Гаркушинці	2022	22.12.2022	379
5323281403	с. Рибальське	2022	22.12.2022	379
5323285201	с. Петрівці	2011	28.09.2012	б/н
5323285202	с. Кузьменки	2019	15.07.2021	271
5323287501	с. Слобідка	2013	13.12.2013	б/н
5323287502	с. Мальці	2013	13.12.2013	б/н
5323287504	с. Осове	2013	13.12.2013	б/н
5323289601	с. Ярмаки	2011	21.09.2012	б/н
5323289603	с. Єрки	2011	21.09.2012	б/н
5323289602	с. Ємці	2011	21.09.2012	б/н

Додаток Б

Таблиця. Б.1. Населення Миргородської МТГ в розрізі населених пунктів, на 1 січня відповідного року.

Населений пункт	2019	2020	2021	2022	2023
Центр громади					
м. Миргород	39836	39575	39099	38447	37886
Сільські населені пункти					
Бієве		6	6	6	6
Білики		606	595	583	570
Верховина		11	11	10	10
Веселе		3	3	3	3
Вовнянка		327	321	315	308
Гаркушинці		1006	987	968	947
Глибоке		50	49	48	47
Деркачі		124	121	119	116
Дібрівка		758	744	730	714
Довгалівка		218	214	210	205
Ємці		22	22	22	21
Єрки		336	330	324	317
Зубівка		762	748	733	717
Кибинці		962	944	925	905
Котлярі		10	10	10	10
Кузьменки		18	18	17	16
Леценки		66	65	64	62
Любівщина		258	253	249	244
Малинівка		149	146	143	140
Малі Сорочинці		381	373	366	358
Мальці		205	201	197	193
Марченки		42	41	40	39
Милашенкове		35	34	33	33
Носенки		3	3	3	3
Осове		53	52	51	50

Населений пункт	2019	2020	2021	2022	2023
Петрівці		1216	1193	1170	1145
Показове		124	122	120	117
Рибальське		116	114	112	109
Руда		140	137	134	131
Слобідка		373	366	359	351
Стовбине		195	191	187	183
Трудолюб		373	366	359	351
Хомутець		1782	1749	1715	1677
Шахворостівка		555	545	534	522
Шпакове		8	8	8	8
Ярмаки		292	286	281	274
Миргородська громада		51160	50467	49595	48788

Додаток В

Таблиця В.1

Відстань та час руху транспорту між центром та населеними пунктами громади

Населений пункт	Відстань, км	Час, хв
с. Бісее	19	16
с. Білики	8.5	14
с. Верховина	15	17
с. Веселе	14	16
с. Вовнянка	12	16
с. Гаркушинці	10	11
с. Деркачі	9	11
с. Дібрівка	25	33
с. Довгалівка	15	18
с. Ємці	25	35
с. Єрки	11	16
с. Зубівка	12	16
с. Кибинці	16	15
с. Котлярі	17	22
с. Кузьменки	20	24
с. Лещенки	13	23
с. Любівщина	7	8
с. Малинівка	15	18
с. Малі Сорочинці	12	14
с. Мальці	19	25
с. Марченки	12	18
с. Милашенкове	14	23
с. Носенки	29	34
с. Осове	32	36
с. Петрівці	14	16
с. Показове	23	26
с. Рибальське	18	12
с. Руда	19	18
с. Слобідка	21	21
с. Стівбине	19	21
с. Трудолюб	9	11
с. Хомутець	18	22
с. Шахворостівка	11	16
с. Шпакове	18	19
с. Ярмаки	17	19

Таблиця В.2

Автобусне сполучення (рейсові автобуси від автостанції міста Миргород)

Міжобласні рейси

1	Миргород - Київ
2	Миргород - Черкаси
3	Миргород - Дніпро
4	Миргород - Нікополь
5	Миргород - Суми
6	Миргород - Кам'янське

Рейси в межах області

1	Миргород - Полтава
2	Миргород - Савенці
3	Миргород - Хорол
4	Миргород - Попівка
5	Миргород - Кременчук
6	Миргород - Гадяч
7	Миргород - Г.Плавні
8	Миргород - В.Будаківка

Додаток Г.

Таблиця Г. Інформація про генеральні плани населених пунктів Миргородської МТГ

Назва населеного пункту	Наявність генерального плану (дата розроблення та затвердження)	Розробник	Дата та № рішення ради щодо актуалізації генплану	Пропозиції щодо використання містобудівної документації
м. Миргород	Генеральний план міста Миргород Полтавської області. План зонування території міста Миргорода. Розроблений 2014р. Затверджений рішенням сорок другої сесії Миргородської міської ради шостого скликання від 28.03.2014р. № 10	ДП УДНДІПМ"Діпромисто" ім. Ю.М. Білоконя	18.02.2022 р. № 32 Про розроблення Комплексного плану просторового розвитку території Миргородської міської територіальної громади Миргородського району Полтавської області	потребує внесення змін а
с. Білики	Генеральний план с. Білики Миргородського району Полтавської області. Розроблений 2019 р. Затверджений рішенням двадцять дев'ятої сесії Біликівської сільської ради сьомого скликання від 19.04.2019р.	ПП "УГП – груп"	18.02.2022 р. № 32 Про розроблення Комплексного плану просторового розвитку території Миргородської міської територіальної громади Миргородського району Полтавської області	потребує внесення змін архітектурно-планувальні рішення можливі до включення в склад Комплексного плану
с. Лещенки, Марченки та Милашенкове	Генеральний план сел Марченки, Лещенки та Милашенкове Миргородського району Полтавської області. Розроблений 2019 р. Затверджений рішенням двадцять дев'ятої сесії Біликівської сільської ради сьомого скликання від 19.04.2019р.	ПП "УГП – груп"	18.02.2022 р. № 32 Про розроблення Комплексного плану просторового розвитку території Миргородської міської територіальної громади Миргородського району Полтавської області	потребує внесення змін архітектурно-планувальні рішення можливі до включення в склад Комплексного плану
с. Вовнянка	Генеральний план с. Вовнянка Миргородського району Полтавської області. Розроблений 2017р. Затверджений рішенням тринадцятої	ТОВ "Консультаційний центр"	18.02.2022 р. № 32 Про розроблення Комплексного плану просторового розвитку території Миргородської міської територіальної	потребує внесення змін архітектурно-планувальні рішення можливі до включення в склад Комплексного плану

Назва населеного пункту	Наявність генерального плану (дата розроблення та затвердження)	Розробник	Дата та № рішення ради щодо актуалізації генплану	Пропозиції щодо використання містобудівної документації
	сесії Вовнянської сільської ради сьомого скликання від 24.01.2017р.		громади Миргородського району Полтавської області	
с. Гаркушинці	Генеральний план с. Гаркушинці Миргородського району Полтавської області. Розроблений 2016р. Затверджений рішенням восьмої сесії Гаркушинської сільської ради сьомого скликання від 22.07.2016р.	ТОВ "Консультаційний центр"	18.02.2022 р. № 32 Про розроблення Комплексного плану просторового розвитку території Миргородської міської територіальної громади Миргородського району Полтавської області	архітектурно-планувальні рішення можливі до включення в склад Комплексного плану
с. Рибальське	Генеральний план с. Рибальське Миргородського району Полтавської області. Розроблений 2016р. Затверджений рішенням десятої сесії Гаркушинської сільської ради сьомого скликання від 15.12.2016р.	ТОВ "Консультаційний центр"	18.02.2022 р. № 32 Про розроблення Комплексного плану просторового розвитку території Миргородської міської територіальної громади Миргородського району Полтавської області	архітектурно-планувальні рішення можливі до включення в склад Комплексного плану
с. Дібрівка	Генеральний план з розробкою Плану зонування с.Дібрівка Миргородської територіальної громади Миргородського району Полтавської області. Розроблений 2021р. Затверджений рішенням восьмої сесії Миргородської міської ради восьмого скликання від 02.06.2021р. № 240	ФОП Минак А.О.	18.02.2022 р. № 32 Про розроблення Комплексного плану просторового розвитку території Миргородської міської територіальної громади Миргородського району Полтавської області	архітектурно-планувальні рішення можливі до включення в склад Комплексного плану
с. Показове	Генеральний план з розробкою Плану зонування с. Показове Миргородської територіальної громади Миргородського району Полтавської	ФОП Вітько О.Л.	18.02.2022 р. № 32 Про розроблення Комплексного плану просторового розвитку території Миргородської міської територіальної громади Миргородського	архітектурно-планувальні рішення можливі до включення в склад Комплексного плану

Назва населеного пункту	Наявність генерального плану (дата розроблення та затвердження)	Розробник	Дата та № рішення ради щодо актуалізації генплану	Пропозиції щодо використання містобудівної документації
	області. Розроблений 2021р. Затверджений рішенням восьмої сесії Миргородської міської ради восьмого скликання від 02.06.2021р. № 240		району Полтавської області	
с. Стівбине	Генеральний план з розробкою Плану зонування с. Стівбине Миргородської територіальної громади Миргородського району Полтавської області. Розроблений 2021р. Затверджений рішенням восьмої сесії Миргородської міської ради восьмого скликання від 02.06.2021р. № 240	ФОП Вітько О.Л.	18.02.2022 р. № 32 Про розроблення Комплексного плану просторового розвитку території Миргородської міської територіальної громади Миргородського району Полтавської області	архітектурно-планувальні рішення можливі до включення в склад Комплексного плану
с. Зубівка	Генеральний план с. Зубівка Миргородського району Полтавської області. Розроблений 2017р. Затверджений рішенням двадцять третьої сесії Зубівської сільської ради сьомого скликання від 19.12.2017р.	ПП "УГП – груп"	18.02.2022 р. № 32 Про розроблення Комплексного плану просторового розвитку території Миргородської міської територіальної громади Миргородського району Полтавської області	архітектурно-планувальні рішення можливі до включення в склад Комплексного плану
с. Руда	Генеральний план с. Руда Миргородського району Полтавської області. Розроблений 2017р. Затверджений рішенням двадцять третьої сесії Зубівської сільської ради сьомого скликання від 19.12.2017р.	ПП "УГП – груп"	18.02.2022 р. № 32 Про розроблення Комплексного плану просторового розвитку території Миргородської міської територіальної громади Миргородського району Полтавської області	архітектурно-планувальні рішення можливі до включення в склад Комплексного плану
с. Кибинці та	Генеральний план с. Кибинці, Бієве	ПП "УГП – груп"	18.02.2022 р. № 32 Про розроблення Комплексного плану	потребує внесення змін архітектурно-планувальні рішення

Назва населеного пункту	Наявність генерального плану (дата розроблення та затвердження)	Розробник	Дата та № рішення ради щодо актуалізації генплану	Пропозиції щодо використання містобудівної документації
Бісве	Миргородського району Полтавської області. Розроблений 2018р. Затверджений рішенням двадцять восьмої сесії Кибинської сільської ради сьомого скликання від 17.12.2018р.		просторового розвитку території Миргородської міської територіальної громади Миргородського району Полтавської області	можливі до включення в склад Комплексного плану
с. Хомутець	Генеральний план с. Хомутець Миргородського району Полтавської області. Розроблений 2016р. Затверджений рішенням десятої сесії Хомутецької сільської ради сьомого скликання від 27.12.2016р.	ТОВ "Консультаційний центр"	18.02.2022 р. № 32 Про розроблення Комплексного плану просторового розвитку території Миргородської міської територіальної громади Миргородського району Полтавської області	потребує внесення змін архітектурно-планувальні рішення можливі до включення в склад Комплексного плану
с. Довгалівка	Генеральний план с. Довгалівка Миргородського району Полтавської області. Розроблений 2016р. Затверджений рішенням десятої сесії Хомутецької сільської ради сьомого скликання від 27.12.2016р.	ТОВ "Консультаційний центр"	18.02.2022 р. № 32 Про розроблення Комплексного плану просторового розвитку території Миргородської міської територіальної громади Миргородського району Полтавської області	потребує внесення змін архітектурно-планувальні рішення можливі до включення в склад Комплексного плану
с. Малі Сорочинці	Генеральний план с. Малі Сорочинці Миргородського району Полтавської області. Розроблений 2016р. Затверджений рішенням десятої сесії Хомутецької сільської ради сьомого скликання від 27.12.2016р.	ТОВ "Консультаційний центр"	18.02.2022 р. № 32 Про розроблення Комплексного плану просторового розвитку території Миргородської міської територіальної громади Миргородського району Полтавської області	потребує внесення змін архітектурно-планувальні рішення можливі до включення в склад Комплексного плану
с. Шахворостівка	Генеральний план с. Шахворостівка Миргородського району Полтавської області. Розроблений 2017р. Затверджений	ТОВ "Консультаційний центр"	18.02.2022 р. № 32 Про розроблення Комплексного плану просторового розвитку території Миргородської міської територіальної	архітектурно-планувальні рішення можливі до включення в склад Комплексного плану

Назва населеного пункту	Наявність генерального плану (дата розроблення та затвердження)	Розробник	Дата та № рішення ради щодо актуалізації генплану	Пропозиції щодо використання містобудівної документації
	рішенням дванадцятої сесії Шахворостівської сільської ради сьомого скликання від 14.07.2017р.		громади Миргородського району Полтавської області	
с. Деркачі	Генеральний план с. Деркачі Миргородського району Полтавської області. Розроблений 2017р. Затверджений рішенням дванадцятої сесії Шахворостівської сільської ради сьомого скликання від 14.07.2017р.	ТОВ "Консультаційний центр"	18.02.2022 р. № 32 Про розроблення Комплексного плану просторового розвитку території Миргородської міської територіальної громади Миргородського району Полтавської області	архітектурно-планувальні рішення можливі до включення в склад Комплексного плану
с. Любівщина	Генеральний план с. Любівщина Миргородського району Полтавської області. Розроблений 2017р. Затверджений рішенням дванадцятої сесії Шахворостівської сільської ради сьомого скликання від 14.07.2017р.	ТОВ "Консультаційний центр"	18.02.2022 р. № 32 Про розроблення Комплексного плану просторового розвитку території Миргородської міської територіальної громади Миргородського району Полтавської області	архітектурно-планувальні рішення можливі до включення в склад Комплексного плану
с. Малинівка	Генеральний план с. Малинівка Миргородського району Полтавської області. Розроблений 2017р. Затверджений рішенням дванадцятої сесії Шахворостівської сільської ради сьомого скликання від 14.07.2017р.	ТОВ "Консультаційний центр"	18.02.2022 р. № 32 Про розроблення Комплексного плану просторового розвитку території Миргородської міської територіальної громади Миргородського району Полтавської області	архітектурно-планувальні рішення можливі до включення в склад Комплексного плану
с. Трудолюб	Генеральний план с. Трудолюб Миргородського району Полтавської області. Розроблений 2017р. Затверджений рішенням дванадцятої сесії	ТОВ "Консультаційний центр"	18.02.2022 р. № 32 Про розроблення Комплексного плану просторового розвитку території Миргородської міської територіальної громади Миргородського	архітектурно-планувальні рішення можливі до включення в склад Комплексного плану

Назва населеного пункту	Наявність генерального плану (дата розроблення та затвердження)	Розробник	Дата та № рішення ради щодо актуалізації генплану	Пропозиції щодо використання містобудівної документації
	Шахворостівської сільської ради сьомого скликання від 14.07.2017р.		району Полтавської області	
с. Ярмаки	Генеральний план с. Ярмаки Миргородського району Полтавської області. Розроблений 2018р. Затверджений рішенням двадцять другої сесії Ярмаківської сільської ради сьомого скликання від 16.03.2018р.	ТОВ "Консультаційний центр"	18.02.2022 р. № 32 Про розроблення Комплексного плану просторового розвитку території Миргородської міської територіальної громади Миргородського району Полтавської області	архітектурно-планувальні рішення можливі до включення в склад Комплексного плану
с. Ємці	Генеральний план с. Ємці Миргородського району Полтавської області. Розроблений 2018р. Затверджений рішенням двадцять другої сесії Ярмаківської сільської ради сьомого скликання від 16.03.2018р.	ТОВ "Консультаційний центр"	18.02.2022 р. № 32 Про розроблення Комплексного плану просторового розвитку території Миргородської міської територіальної громади Миргородського району Полтавської області	розглядається можливість виключення зі списку населених пунктів України потребує внесення змін
с. Єрки	Генеральний план с. Єрки Миргородського району Полтавської області. Розроблений 2018р. Затверджений рішенням двадцять другої сесії Ярмаківської сільської ради сьомого скликання від 16.03.2018р.	ТОВ "Консультаційний центр"	18.02.2022 р. № 32 Про розроблення Комплексного плану просторового розвитку території Миргородської міської територіальної громади Миргородського району Полтавської області	архітектурно-планувальні рішення можливі до включення в склад Комплексного плану
с. Шпакове	Генеральний план з розробкою Плану зонування с. Шпакове Миргородської територіальної громади Миргородського району Полтавської області. Розроблений 2020р. Затверджено	ФОП Вітько О.Л.	18.02.2022 р. № 32 Про розроблення Комплексного плану просторового розвитку території Миргородської міської територіальної громади Миргородського району Полтавської області	архітектурно-планувальні рішення можливі до включення в склад Комплексного плану

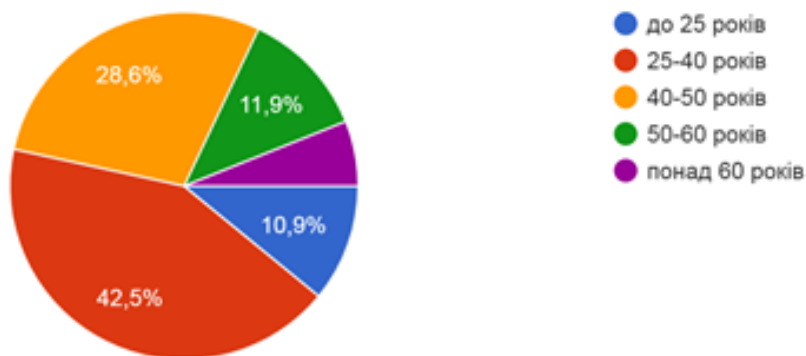
Назва населеного пункту	Наявність генерального плану (дата розроблення та затвердження)	Розробник	Дата та № рішення ради щодо актуалізації генплану	Пропозиції щодо використання містобудівної документації
	рішенням двадцять п'ятої сесії Миргородської міської ради восьмого скликання від 10.11.2022р. № 262			
с. Веселе, с. Кузьменки, с Носенки				розглядається можливість виключення зі списку населених пунктів України
с. Слобідка	Генеральний план с. Слобідка Миргородського району Полтавської області. Розроблений 2020р. але не затверджений	ТОВ "Консультаційний центр"		архітектурно-планувальні рішення можливі до включення в склад Комплексного плану
с. Мальці	Генеральний план с. Мальці Миргородського району Полтавської області. Розроблений 2020р. але не затверджений	ТОВ "Консультаційний центр"		архітектурно-планувальні рішення можливі до включення в склад Комплексного плану
с. Осове	Генеральний план с. Носенко с. Осове Миргородського району Полтавської області. Розроблений 2020р. але не затверджений	ТОВ "Консультаційний центр"		архітектурно-планувальні рішення можливі до включення в склад Комплексного плану

Додаток Д

Результати опитування мешканців громади

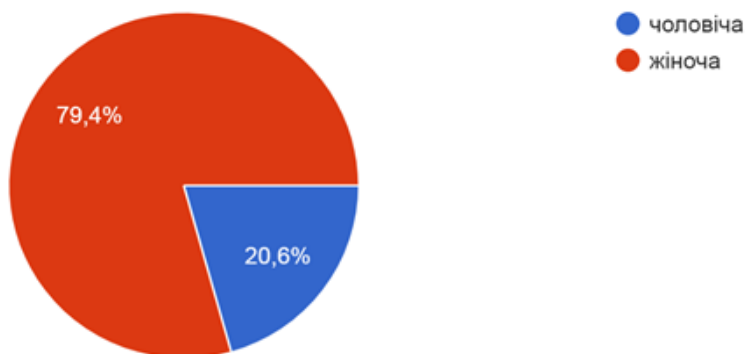
1. Структура опитаних респондентів.

Серед опитаних найбільша кількість жителів у віці 25-40 років – 42,5 відсотків та 40-50 років - близько 29 відсотків, що складає основу економічно активного населення міста та безпосередньо впливають на розвиток міста. Ця частина населення є найбільш активною в місті.



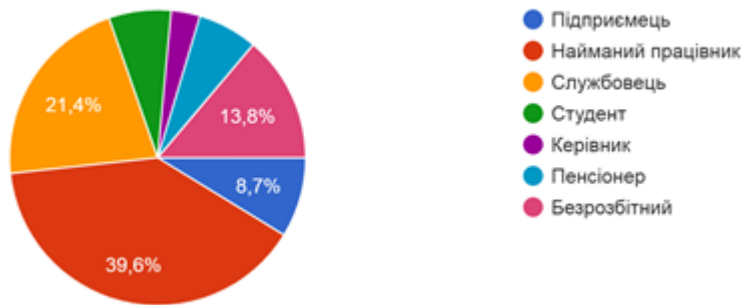
Діаграма 1 Розподіл респондентів за віком

За статтю респонденти розподілились таким чином: більше громадсько активними виявились жінки, їх серед респондентів 79,4 відсотки.



Діаграма 2 Розподіл респондентів за статтю

За родом занять 38,6% респондентів – наймані працівники, 21,4 % - службовці, 13,8% безробітні. Серед опитаних підприємці, студенти і пенсіонери, тобто практично всі категорії населення.



Діаграма 3 Розподіл респондентів за родом занятя

2. Характеристика нинішнього стану громади.

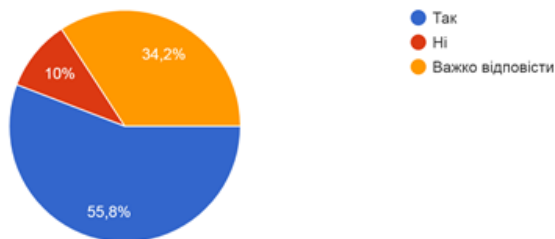
Значна кількість респондентів (29,6 відсотка.) відповіли, що це громада в якій я просто живу. 10,9 відсотка відповіли, що вони хочуть, щоб тут жили мої діти. Практично 8,4 пишаються своєю громадою. 9 відсотків вважають громаду місцем в яке хочеться повернутись. Разом з тим насторожує кількість респондентів, що не бачать жодної перспективи своєї громади. (18 відсотків.), 11,2 відсотка місцем, де важко себе реалізувати. 12,9 % вважають Миргородську МТГ громадою на узбіччі прогресу.



Діаграма 3 Характеристика нинішнього стану громади.

3. Чи плануєте залишатися тут жити?

Більшість опитаних, 55,8% планує в майбутньому залишитись жити в громаді. Викликає занепокоєння високий відсоток людей (34,2 %), що не змогли на сьогодні вирішити це питання і вагаються.



Діаграма 4. Планування продовжити життя в громаді.

4.Оцінка рівня нинішнього стану окремих показників стану громади?

Найнижчі оцінки серед опитаних отримали:

- 59 % незадовільно можливість працевлаштування в громаді;
- 49,5% – стан доріг ;
- 43 % - медичне обслуговування.

Разом з тим слід відмітити, що лише роботу дошкільних установ та надання освітніх послуг оцінили найвище (оцінки добре та відмінно поставили близько 50 відсотків опитаних). Загалом з 12 показників – 10 відмічені більшістю як незадовільні та задовільні.



Діаграма 5 Задоволеність послугами.

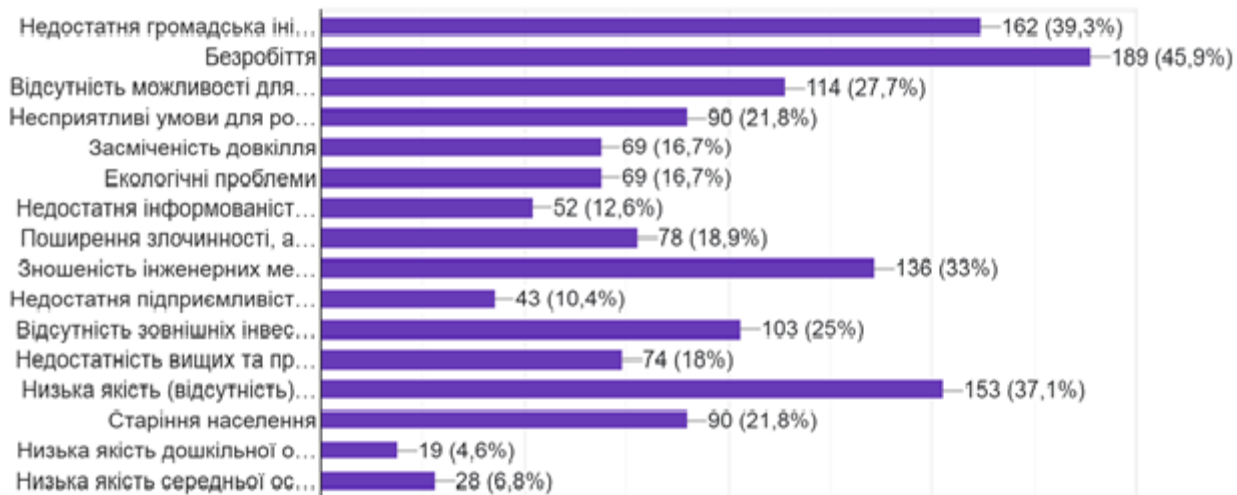
5. Що, на Вашу думку, заважає розвиткові громади?

На думку респондентів найбільше заважає розвитку громади відсутність робочих місць (безробіття 49,5%),

Звернули увагу опитані і на недостатню громадська ініціативність та активність мешканців (39,3%).

Низька якість (відсутність) дорожнього покриття між населеними пунктами в громаді є також одним з чинників, що заважають розвитку громади.(37,1%).

Не залишилась поза увагою необхідність поліпшення інфраструктури міста (інженерні мережі, вода, водовідведення, благоустрій території) (33%).



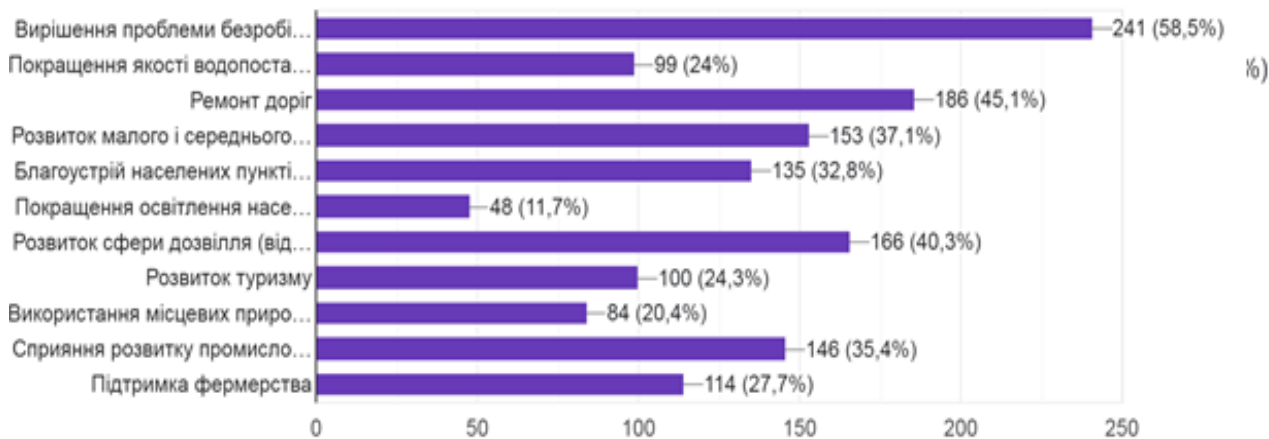
Діаграма 6. Проблеми розвитку громади

6. Які напрямки розвивати в громаді.

Однією з головних тез є необхідність створення нових робочих місць (58,8%). Відновлення роботи виробництв, підвищення економічної активності бізнесу (35,4%), розвиток малого і середнього бізнесу (37,1%) є головними напрямками вирішення проблеми безробіття в громаді.

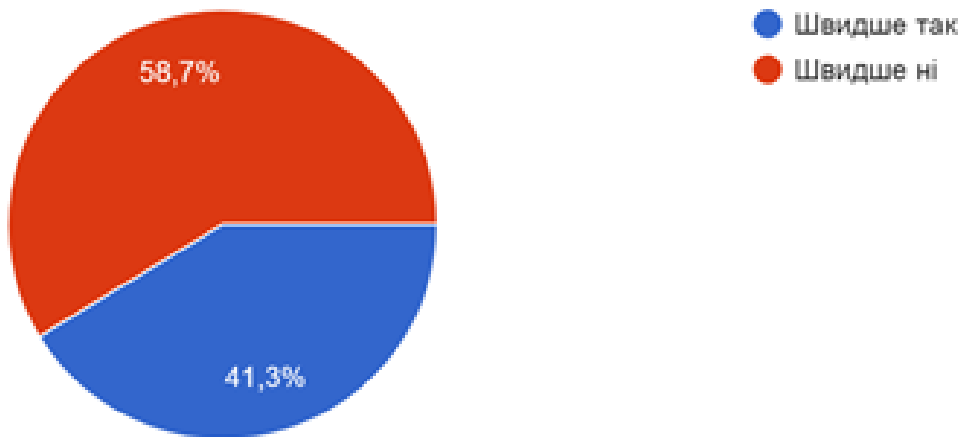
Необхідність поліпшення стану доріг та благоустрій населених пунктів громади - на цьому напрямку акцентували увагу 45,1% та 32,8 % відсотка респондентів відповідно.

Є запит від 40,3% відсотка респондентів на необхідність розвитку сфери дозвілля (40,3% опитаних)



Діаграма 6. Пріоритети в розвитку громади.

7. Можливість досягнення пріоритетів. Чи вірите Ви у реалізацію завдань, вказаних у пункті 6?



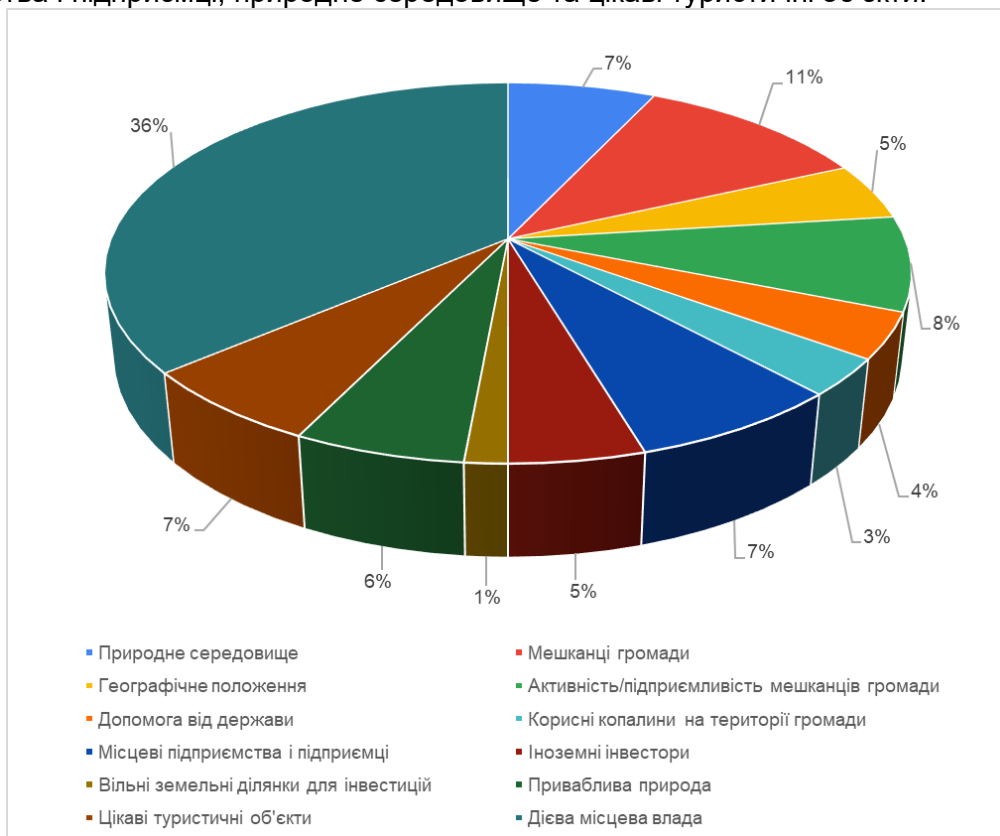
Діаграма 7. Можливість досягнення пріоритетів.

Більшість опитаних (58,7%) негативно оцінили можливість досягнення поставлених цілей в розвитку громади. Про те є значна кількість оптимістично налаштованих громадян (41,3%).

8. Яким є, на Вашу думку, основний ресурс громади для подальшого розвитку?

На думку респондентів головним ресурсом розвитку громади є дієва місцева влада від якої залежить розвиток громади (36% опитаних.)

Серед значимих ресурсів (11-7%) є мешканці громади їх активність і підприємливість, місцеві підприємства і підприємці, природне середовище та цікаві туристичні об'єкти.



Діаграма 8. Основні ресурси громади.

9. Ваше бачення громади через 10 років.



Діаграма 9. Бачення майбутнього громади

В майбутньому респонденти бачать свою громаду безпечною, квітучою, перспективною, економічно розвинутою, процвітаючою громадою. з комфортними умовами для проживання. Розвинутим курортним містом, привабливим для туристів. Це може скласти основу для розгляду при визначенні бачення Робочою групою.

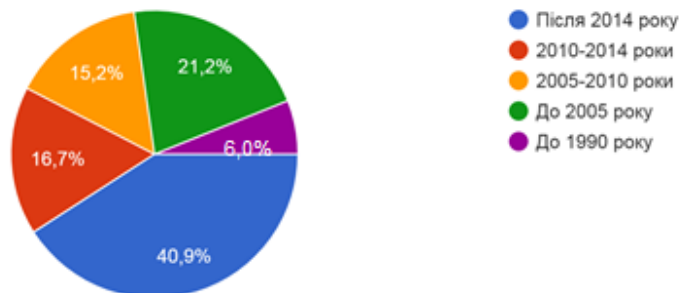
Результати опитування представників бізнесу

1 Статус підприємств

Всі опитані підприємства створені після 1937 року, причому переважна їх кількість (59, 1 відсотка) до 2014 року. Процес утворення підприємств в місті не зупинився і спостерігається активність щодо розвитку бізнесу шляхом створення нових підприємств. Так, протягом 2014-2023 років створено 40,9 відсотка нових підприємств.

Всі опитані підприємства (100 відсотків)- це малі та мікропідприємства.

Коли був створений Ваш бізнес?



Діаграма 1 Розподіл підприємств за роком утворення

2. Основний власник бізнесу.

Основний власник бізнесу фізичні особи – 92 відсотки. В опитуванні прийняли участь бізнеси, засновані іноземними особами, а також спільне підприємство.



Діаграма 2. Розподіл опитаних підприємств за власником

3. Загальна інформація про підприємства в цілому.

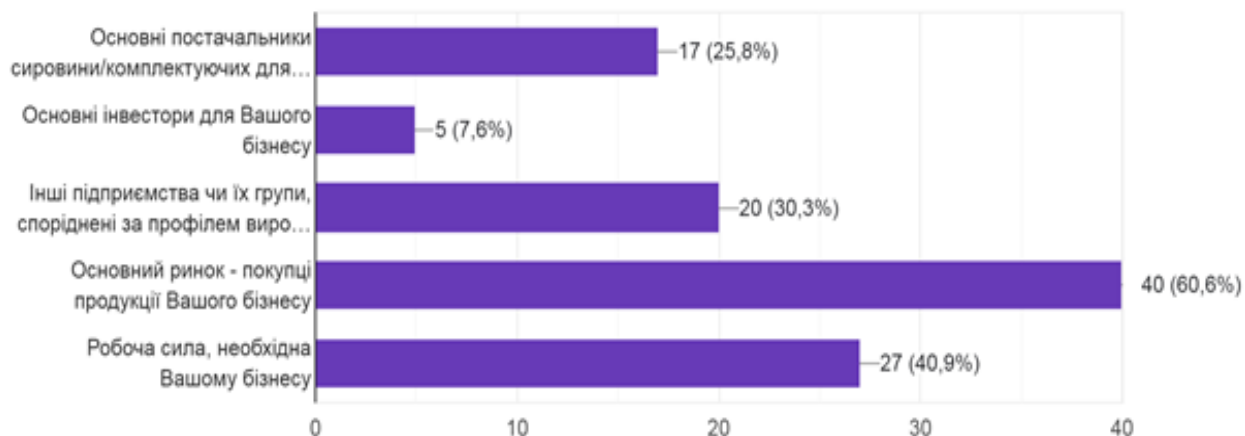
Переважна більшість опитаного бізнесу сконцентрована в сферах торгівлі та послуг- 42,4 %, інших послуг – 10,6 %,оптова торгівля 9,1%, виробництво продуктів харчування – 13,6%, перевезення- 6,1%, легка промисловість- 4,6%. , переробка сільськогосподарської продукції – 4,5%.



Діаграма 3. Сфери діяльності підприємств

Визначальними критеріями для розміщення та розвитку бізнесу в регіоні виявилися наступні:

- наявність споживачів послуг,
- наявність споріднених підприємств;
- достатня кількість робочої сили та постачальників сировини для виробництва.

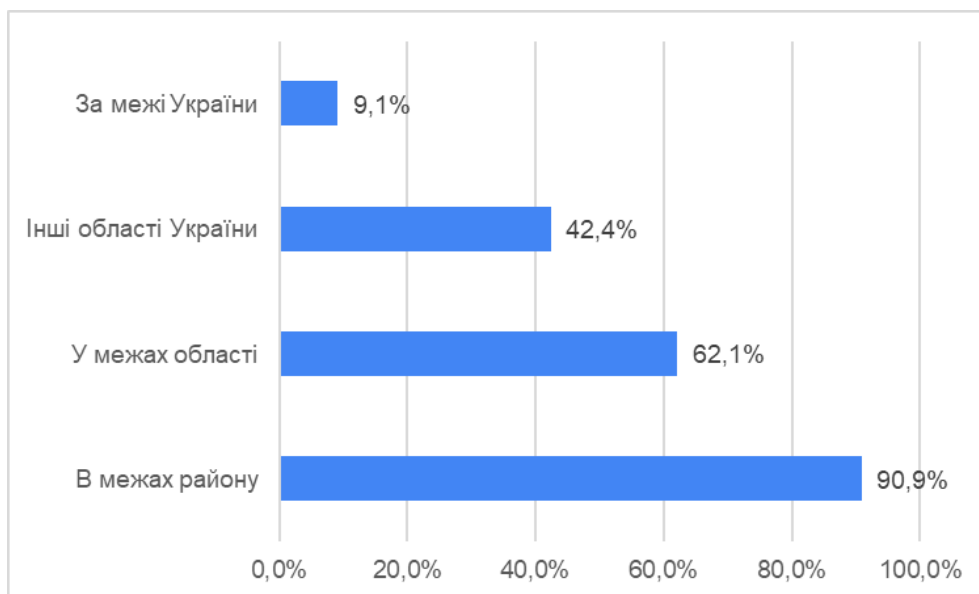


Діаграма 4. Фактори розташування бізнесу

4. Споживачі.

Всі респонденти погодились поділитись інформацією про обсяги збуту та географічний розподіл своїх клієнтів (Діаграма 6): 9,1 відсотків підприємств експортують частину своїх товарів та послуг, 62,1 відсоток реалізують продукцію в межах області, 90,9 відсотка в межах району.

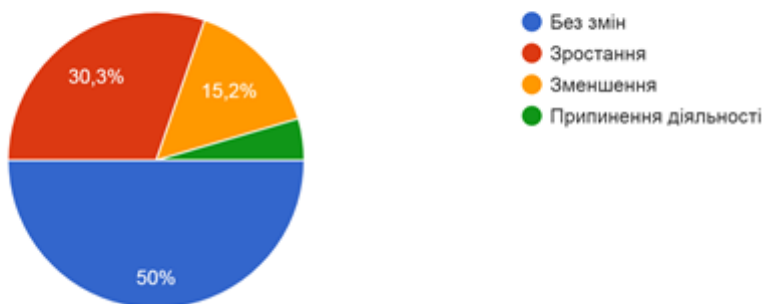
Ці показники свідчать, що місцеві підприємці спроможні потенційно експортувати свою продукцію, але поки що не вийшли на ринок СНД та Європи (з різних причин).



Діаграма 6. Географічна структура збуту

Розглядаючи плани бізнесу на майбутнє можемо відмітити, що близько 50 відсотків бізнесу в майбутньому не планують зменшення обсягів діяльності, а 30,3 відсотка планують зростання. Проте тривожить той факт, що 4,5 відсотка планують припинення діяльності.

Які зміни у збуті Ви очікуєте у 2024 р.?

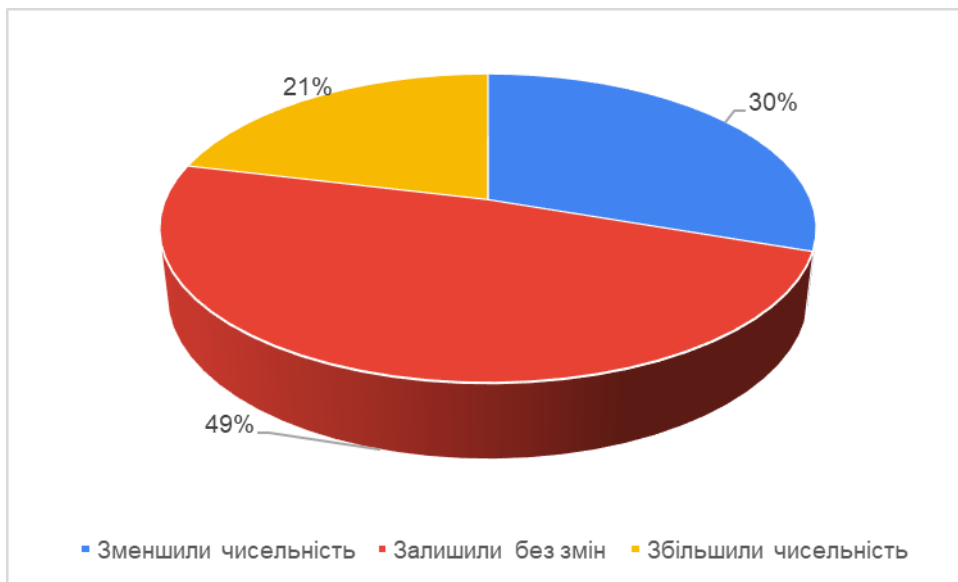


Діаграма 7. Зміни в обсягах збуту в майбутньому.

5 Працівники і робоча сила

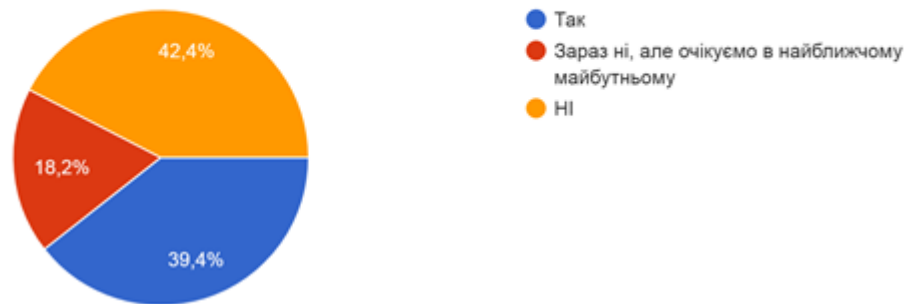
Однією з рушійних сил створення підприємств є наявність в місті кваліфікованої робочої сили.

Аналіз тенденцій з зі зміною кількості працюючих найманих працівників в опитаних бізнесах показав, що за різних причин зменшили чисельність- 30 відсотків бізнесу, 49 відсотків залишили без змін, 21 % збільшили чисельність.



Діаграма 8. Зміна чисельності найманих працівників (2018-2023 роки)

Чи Ви відчуваєте нестачу спеціалістів певних специфічних професій, навичок персоналу, які є важливими для майбутнього розвитку Вашого бізнесу?



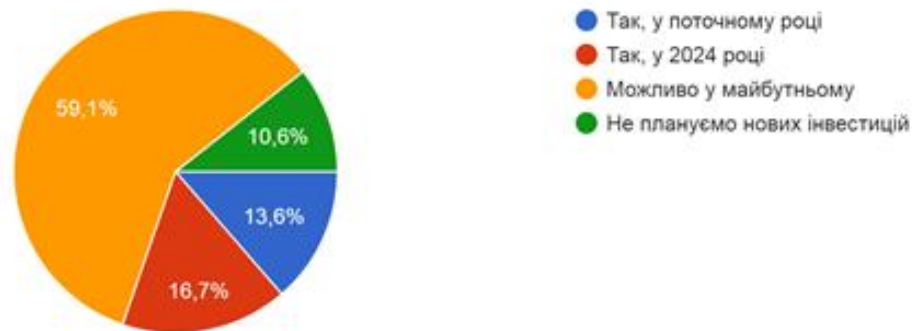
Діаграма 9. Нестача робочої сили

39,4,1 відсотка підприємств вже зараз відчувають потребу в кваліфікованій робочій силі, а 18,2 відсотка - очікують такі проблеми в майбутньому.

6. Інформація про інвестиції та розвиток.

Відповідаючи на питання щодо запланованих інвестицій, 13,6 відсотків респондентів відповіли, що планують це в 2023 році, 16,7 в 2024 році. 59,1 відсотка респондентів розглядають таку можливість в майбутньому. Лише 10,6 відсотка не планують інвестицій.

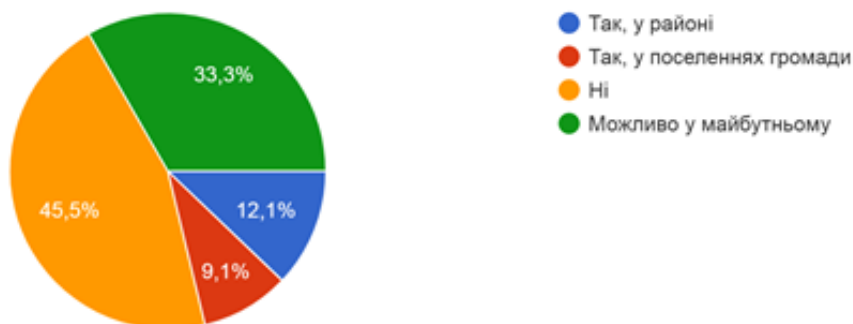
Ви плануєте інвестувати у збільшення виробництва продукції (послуг) у громаді?



Діаграма 9. Планування інвестицій

33,3 % респондентів розглядають можливість розширення виробництва в майбутньому, 21,2% в Миргородській громаді і районі, не планують розширення – 31,4%.

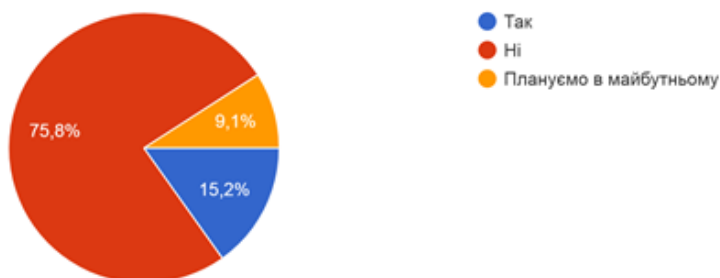
Чи планує Ви розширення виробництва зі створенням додаткових потужностей в інших адміністративно-територіальних одиницях району (населених пунктах громади)?



Діаграма 10. Чи плануєте розширення виробництва.

На запитання про можливість перенесення бізнесу до іншої громади 15,2 відсотка респондентів відповіли що так планують, 8,1% планують це в майбутньому, 75,8% не планують це зовсім.

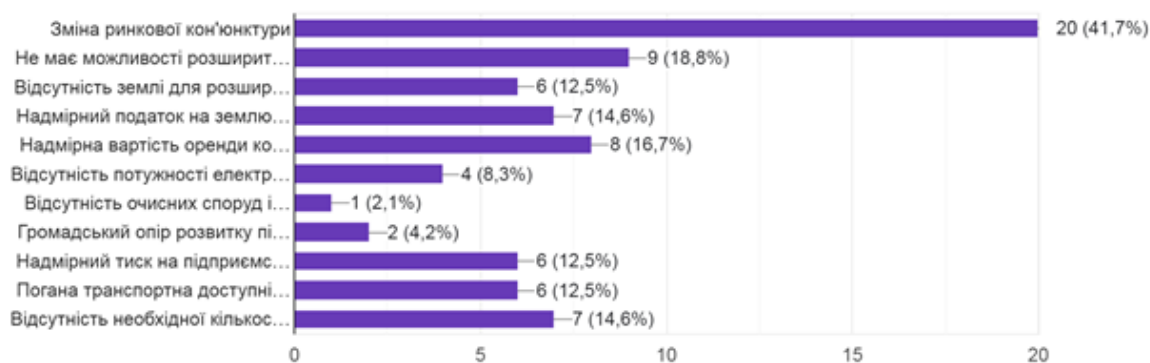
Ви плануєте (негайно або в майбутньому) перенести всю чи частину своєї діяльності до іншої громади?



Діаграма 11. Можливість перенесення бізнесу до іншої громади.

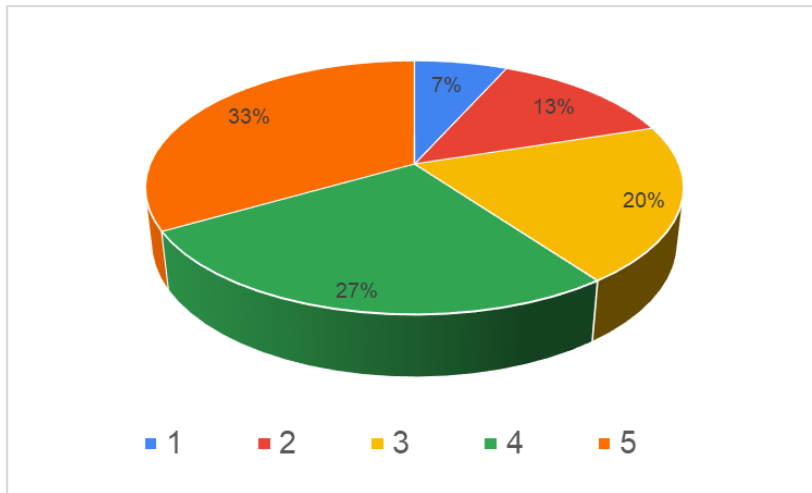
Основними причинами перенесення бізнесу до іншої громади названі: зміна кон'юнктури ринку – 41,7 відсотка опитаних, надмірна вартість комунального майна – 16,7 відсотка, відсутність можливості для розширення, надмірний податок на землю, тиск на підприємців та погана транспортна доступність.

Що є основною причиною переносу діяльності?



Діаграма 12 Причини переносу діяльності.

На пропозицію оцінити громаду, як місце ведення бізнесу за 5 бальною шкалою, найнижчу (1 і 2) поставили 20% та найвищу (5) оцінку поставили 33 % респондентів, оцінку 4 – 27 % респондентів, середню (3) 20,0%.



Діаграма 13. Оцінка громади, як місця ведення бізнесу.

Рівень тіньового бізнесу за оцінками респондентів в громаді складає близько 40 відсотків.

7. Розвиток громади .

Представникам бізнесу було запропоновано надати своє бачення перешкод в розвитку громади. Головними перешкодам названі: недостатня громадська ініціативність та активність мешканців, несприятливі умови для підприємництва, значна частка населення старшого віку, відсутність зовнішніх інвестицій.

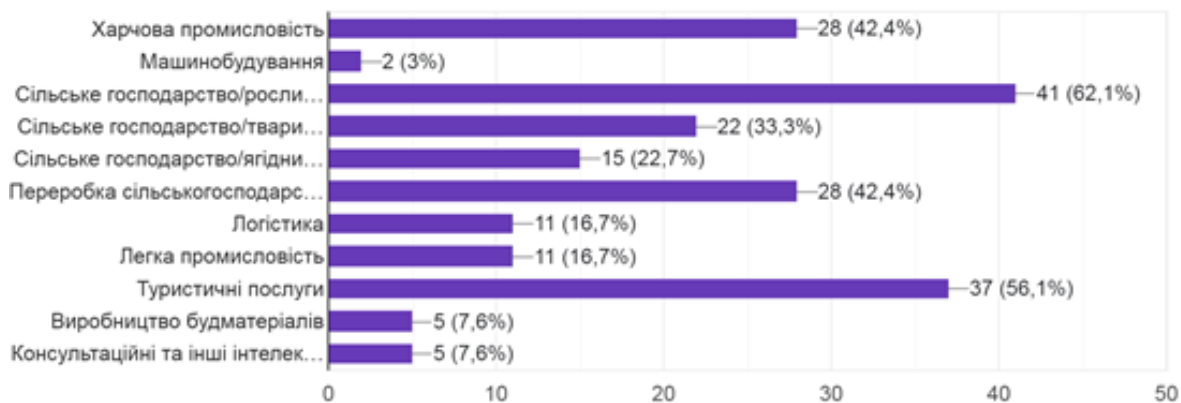


Діаграма 13. Перешкоди в розвитку громади.

Проте більшість опитаних (77,1%) не вірять в можливість вирішення проблемних питань.

Серед пріоритетних сфер розвитку громади представники бізнесу відзначають: туристичні послуги 56,1%, сільське господарство (рослинництво – 62,1%, тваринництво – 33,3%, ягідники – 22,7%), харчова промисловість – 42,4%, переробка сільгосппродукції – 42,4%.

Які види економічної діяльності є, на Вашу думку, пріоритетними для майбутнього розвитку громади?



Діаграма 14. Пріоритетні сфери економічної діяльності.

8. Послуги органів влади та їх роль в економічному розвитку

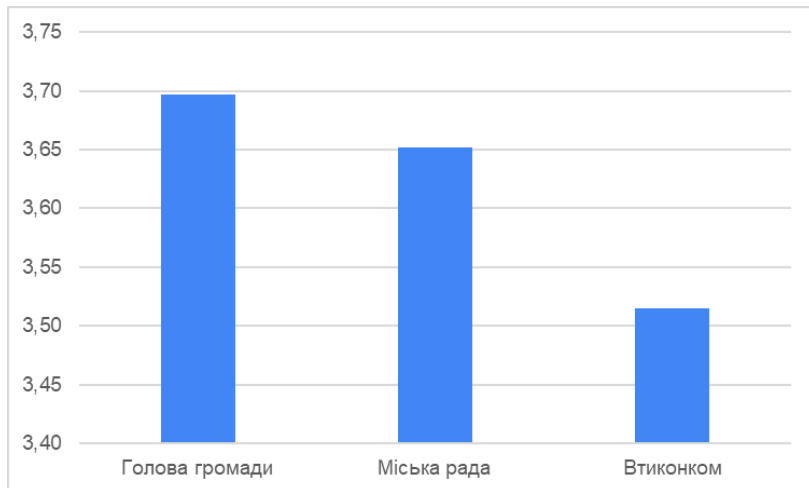
Опитані бізнеси найбільше задоволені рівнем співпраці з відділом земельних ресурсів (задовільно і частково задовільно – 77,25%) головою громади (66,7%), органами реєстрації бізнесу (77,1%), міською радою (75,7%), заступниками голови (72,8). Більше 60% отримали також Центр зайнятості і податкова. Найменший рівень співпраці у бізнесу з районними органами влади і митницею.

Водночас бізнес зазначив, що найбільш відсутня потреба в контактах з митницею (28,8%), пожежною охороною, районними органами влади, управлінням поліції, та саітарно-епідеміологічно. станцією.



Діаграма 15. Задоволеність співпрацею з органами влади і місцевого самоврядування.

Враження представників бізнесу від діяльності органів місцевого самоврядування по 5 бальній шкалі наведена в діаграмі 16.



Діаграма 16. Середня оцінка роботи місцевого самоврядування.

9 Завершальні коментарі від бізнесу

1. Регіон не підходить для бізнесу. Немає підтримки.
2. Необхідно активізувати участь підприємців у у грантах.
3. Хочу відчувати, що мої податки йдуть на розвиток громади, а також зменшення податкового навантаження під час війни, як це зробила міська влада, наприклад, Кременчука
4. Завжди прислухатися до думки людей.
5. Участь в проєктах та грантах.